

Auf den Spuren der Brohltalbahn: Über den Brohltal-Radweg nach Weibern und Kempenich

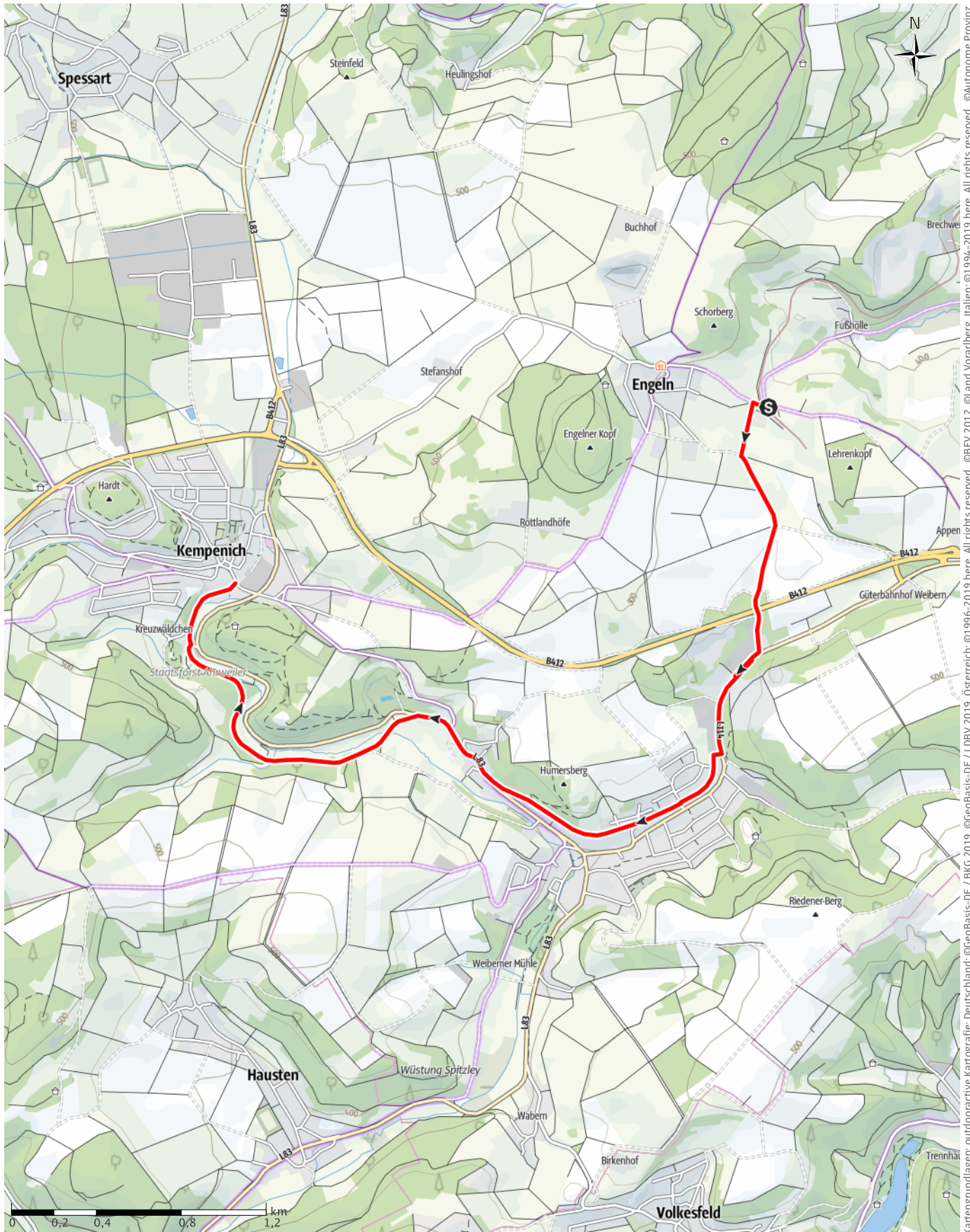
← 6km

🕒 0:27h

▲ 34m

▼ 61m

Schwierigkeit leicht



Kartengrundlagen: outdooractive Kartografie; Deutschland: ©GeoBasis-DE / BKG 2019, ©GeoBasis-DE / LDBV 2019, Österreich: ©1996-2019 here, All rights reserved, ©BBEV 2012, ©Land Vorarlberg, Italien: ©1994-2019 here, All rights reserved, ©Autonome Provinz Bozen – Südtirol – Abteilung Natur, Landschaft und Raumentwicklung, ©Cartago S.R.L., Schweiz: Geodata ©swisstopo, ©BAFU – Bundesamt für Umwelt Kartengrundlagen: outdooractive Kartografie, OpenStreetMap (www.openstreetmap.org) Mitwirkende, CC-BY-SA (www.creativecommons.org)

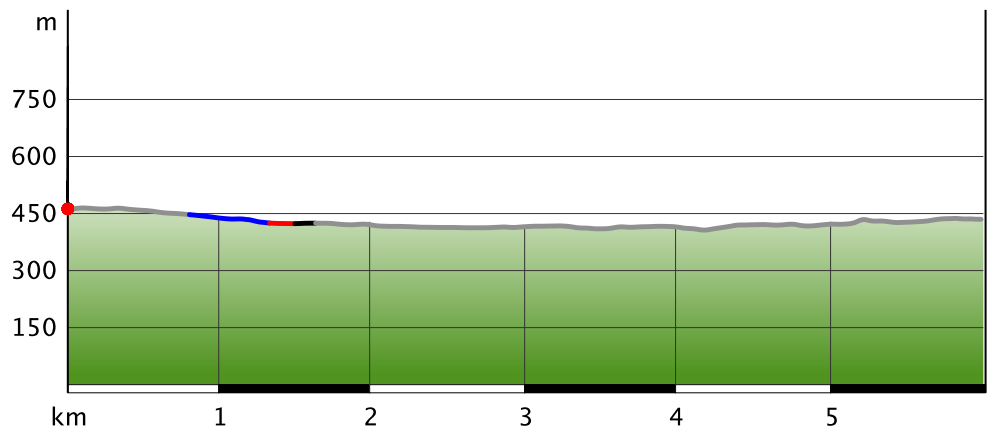


Auf den Spuren der Brohltalbahn: Über den ...

Wegart

Schotterweg	0,5km
Weg	0km
Pfad	0,2km
Straße	0,1km

Höhenprofil



Tourdaten

Radtour

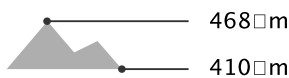
Strecke	↔	6 km
Dauer	🕒	0:27 h
Aufstieg	▲	34 m
Abstieg	▼	61 m

Schwierigkeit leicht

Kondition ●●●●●

Technik ●●●●●

Höhenlage



Beste Jahreszeit

JAN | FEB | MÄR
 APR | MAI | JUN
 JUL | AUG | SEP
 OKT | NOV | DEZ

Bewertungen

Autoren

Erlebnis ●●●●●

Landschaft ●●●●●

Community

Weitere Tourdaten

Eigenschaften

Streckentour

Auszeichnungen

🍴 Einkehrmöglichkeit

👨‍👩‍👧 familienfreundlich



Michael Hergarten

Aktualisierung: 28.01.2019

Auf den Spuren der Brohltalbahn können Sie nach Weibern und Kempenich fahren. Größtenteils auf der ehemaligen Bahntrasse verlaufend, gelangen Sie über den Brohltal-Radweg steigungsarm ans Ziel.

Informationsmaterial

Karte

Wanderkarte Nr. 10 des Eifelvereins

Weitere Infos und Links

www.brohltalbahn.de

www.regio-radler.de

Wegbeschreibung

Start der Tour

Bahnhof Engeln

Koordinaten:

Geogr. 50.425416, 7.156329

UTM 32U 369043 5587556

Ende der Tour

ehem. Bahnhof Kempenich

Wegbeschreibung

Nach der Ankunft mit dem "Vulkan-Expres" verlassen Sie das Bahnhofsgelände in Richtung des Orts Engeln. Direkt an der ersten Abzweigung treffen Sie auf den Brohltal-Radweg, dem Sie hier nach links folgen.



Auf den Spuren der Brohltalbahn: Über den ...

Nach Süden verlaufend, unterquert der Weg schon bald die B 412 und trifft kurz darauf auf die L 114. Parallel zur Landstraße fahren Sie in den Ort Weibern, wo der Radweg in die "Tuffsteinstraße" wechselt. Diese ist auf der ehemaligen Bahntrasse der Brohltalbahn angelegt und führt kurz darauf am ehemaligen Bahnhofsgebäude vorbei. Dieses wird heute als Steinmetzmuseum genutzt.

Weiter über die alte Bahntrasse fahren Sie bis Sie auf die L 83 treffen. Die Gleise kreuzten diese früher über einen Bahnübergang. Die Radroute folgt hier ein Stück der Landstraße in Richtung Kempenich, wechselt auf Höhe des Freizeitbads Brohltal aber wieder nach links auf den alten Bahndamm.

Abgelegen führt Sie der Weg nun auf eigener Trasse durch das Nettetal bis nach Kempenich. Im Ortskern treffen Sie auf das Ziel, den alten Bahnhof von Kempenich.

Anreise

Öffentliche Verkehrsmittel

Start am Bahnhof Engeln: Die Züge der Brohltalbahn ("Vulkan-Express") verkehren von Brohl am Rhein (dort Anschluss von der MittelrheinBahn MRB 26 von Köln und Koblenz) 400 Höhenmeter bergauf bis zur Endstation in Engeln. Im Sommer verkehren die Züge fast täglich, im Winter gilt ein eingeschränkter Fahrplan. Zusätzlich hält hier der Freizeitbus Vulkanpark (Linie 819) und der RadBus Nettetal (Linie 821), welcher auf einem Anhänger Fahrräder nach Kempenich, Rieden und Mayen transportiert.

Zwischenstation Weibern: Von der Haltestelle "Mariensäule" verkehren die Buslinien 820/821 zum Ostbahnhof in Mayen und in Richtung Kempenich. Die Fahrradmitnahme ist im RadBus Nettetal (Linie 821) nach Anmeldung über das Portal www.regio-radler.de möglich.

Ziel am alten Bahnhof Kempenich: Von Kempenich verkehren täglich Busse nach Mayen (Linien 820/821), Bad Neuenahr-Ahrweiler (Linie 811), Maria Laach/Mendig (Linie 819) und Adenau (Linie 815). Unter der Woche gibt es auch Busse u. a. ins Brohltal (Linie 805). Die Fahrradmitnahme ist im RadBus Nettetal (Linie 821) nach Anmeldung über das Portal www.regio-radler.de möglich.

Fahrplanauskunft: www.vrminfo.de

Schutzgebiete (3)

Vogelschutzgebiet Unteres Mittelrheingebiet

Fauna-Flora-Habitat-Gebiet Vulkankuppen am Brohltal Naturschutzgebiet Schorberg und Scheldkoepfchen

In diesen Schutzgebieten gelten folgende Regeln:
Bitte berücksichtigt die lokalen Hinweise zum Schutz der Natur.

Bitte nicht abseits der Wege gehen.

Bitte keinen Lärm machen.

Bitte keine Steine oder Mineralien sammeln.

Bitte keine Pilze sammeln.

Bitte keinen Müll liegen lassen.

Bitte keine Tiere füttern.

Bitte nur auf den markierten Flächen zelten.

Bitte kein offenes Feuer machen.

Bitte keine Pflanzen pflücken.

Bitte keine Pflanzen und Tiere aussiedeln.

Bitte keine Hunde frei laufen lassen.

Bitte keine Drachen und Modellflugzeuge fliegen lassen.

Tour zum Mitnehmen für iPhone und Android



QR-Code scannen und diese Tour offline speichern, mit Freunden teilen und mehr ...

Webseite

<http://regio.outdooractive.com/oar-eifelverein/s/XNvWZ>

Auf den Spuren der Brohltalbahn: Über den ...



Ausladen der Fahrräder aus dem "Vulkan-Expreß".
Foto: Michael Hergarten, Community




Am Bahnhof Engeln beginnt die kurze Radtour auf der ehemaligen Bahntrasse nach Kempenich.
Foto: Michael Hergarten, Community



Auf dem Brohltal-Radweg zwischen Engeln und Weibern.
Foto: Michael Hergarten, Community



Das ehemalige Bahnhofsgebäude von Weibern wird heute als Steinmetzmuseum genutzt.
Foto: Michael Hergarten, Community



Blick zurück auf Weibern von der alten Bahntrasse in Höhe des Freizeitbades.
Foto: Michael Hergarten, Community

Auf den Spuren der Brohltalbahn: Über den ...



Durch das Nettetal geht es weiter bis nach Kempenich.

Foto: Michael Hergarten, Community



Der ehemalige Bahnhof von Kempenich.

Foto: Michael Hergarten, Community