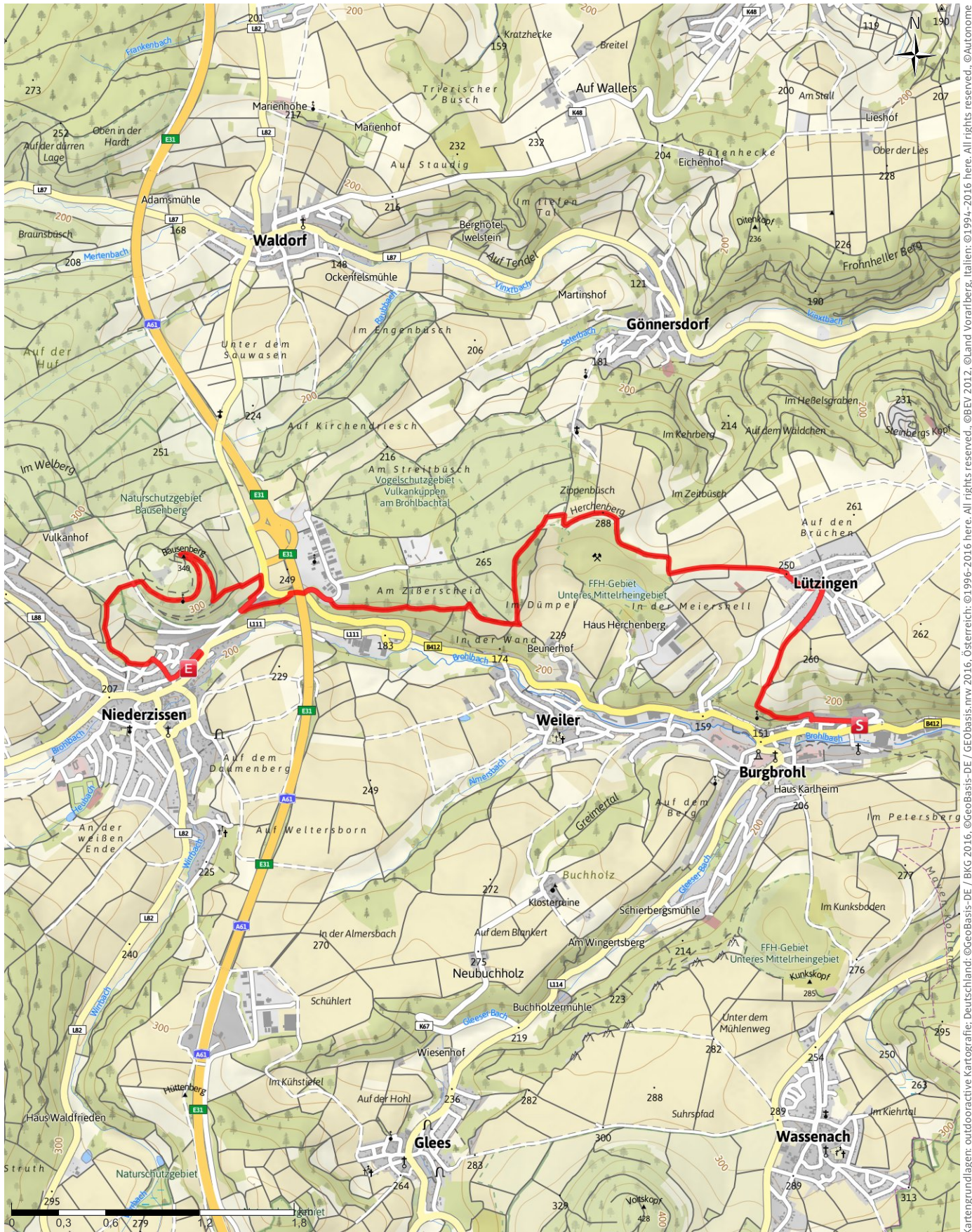




# Kratertour: Entlang von Herchenberg und Bausenberg vom Bahnhof Burgbrohl zum Bahnhof Niederzissen

→ 9.8 km | ⌚ 2:46 h | ↗ 267 m | ↘ 215 m | Schwierigkeit mittel



Kartengrundlagen: outdooractive Kartografie; Deutschland: ©GeoBasis-DE / BKG 2016, ©GeoBasis-DE / GEObasis.mw 2016, Österreich: ©1996-2016 here, All rights reserved., ©BEV 2012, ©Land Vorarlberg, Italien: ©1994-2016 here, All rights reserved., ©Autonome Provinz Bozen – Südtirol – Abteilung Natur, Landschaft und Raumentwicklung, Schweiz: Geodata ©swisstopo

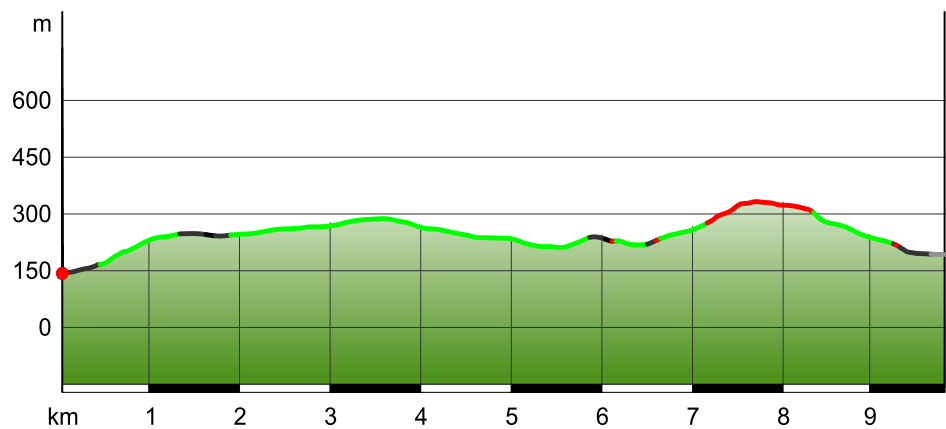


# Krater tour: Entlang von Herchenberg und ...

## Wegart

Asphalt	1.7 km
Schotterweg	0.0 km
Weg	6.5 km
Pfad	1.3 km
Unbekannt	0.2 km
Straße	0.1 km

## Höhenprofil



## Tourdaten

### Regionaler Wanderweg

Strecke ↔ 9.8 km

Dauer ⌚ 2:46 h

Aufstieg ▲ 267 m

Abstieg ▼ 215 m

Schwierigkeit mittel

Kondition ●●●●●

Technik ●●●●●

Höhenlage



## Beste Jahreszeit

JAN | FEB | MÄR

APR | MAI | JUN

JUL | AUG | SEP

OKT | NOV | DEZ

## Bewertungen

### Autoren

Erlebnis ●●●●●

Landschaft ●●●●●

### Community

Tour (0) ★★★★★

## Weitere Tourdaten

### Eigenschaften

ÖPNV-freundlich	aussichtsreich
geologische Highlights	faunistische Highlights
Streckentour	botanische Highlights



**Michael Hergarten**

09.01.2016

Diese Tour führt Sie entlang von gleich zwei Vulkankratern von Burgbrohl nach Niederzissen (bzw. alternativ nach Weiler).

Entlang der Vulkane Herchenberg und Bausenberg (Hufeisenkrater!) wandern Sie über die Höhen mit toller Fernsicht bis hin zum Siebengebirge.

Vom Bahnhof Burgbrohl führt die Tour zunächst entlang der Kaiserhalle aufwärts zum Burgbrohler Ortsteil Oberlützingen. Von dort geht es weiter zum ersten Vulkan, dem Herchenberg. Hier wird noch heute Vulkanlava abgebaut, die in früherer Zeit mit einer

Feldbahn zum Bahnhof Weiler transportiert wurde. Neben einem Blick in den Abbaukrater genießen Sie von hier herrliche Fernblicke bis hin zum Siebengebirge bei Bonn.

Um den Krater herum wandern Sie weiter über die Höhen. Nach der Durchquerung eines Waldstückes haben Sie auf Höhe einer Ruhebänk die Wahl, ob Sie von hier abwärts zum Bahnhof Weiler laufen oder weiter in Richtung des zweiten Vulkans, dem Bausenberg.

Über die Höhen des Brohltals führt der Weg weiter durch den Wald nach Westen. Nach Unterquerung der Autobahn beginnt der Aufstieg zum Bausenberg mit seinem sehr gut erhaltenen Hufeisenkrater. Der Bausenberg ist Heimat für eine Vielzahl von nur hier vorkommenden Pflanzen und unzähliger Schmetterlingsarten.

Die letzte Etappe führt nun mit toller Aussicht über das obere Brohltal abwärts zum Bahnhof Niederzissen.

### Autorentipp

*Im Inneren des Bausenberg-Kraters erwarten*



## Krater tour: Entlang von Herchenberg und ...

den interessierten Wanderer zahlreiche Schmetterlingsarten.

### Wegbeschreibung

Verlassen Sie das Bahnhofsgelände in Burgbrohl nach der Abfahrt des Zuges über die Treppe auf der Bahnhofsrückseite. Dort treffen Sie auf die "Lindenstraße", der Sie nach links bis zur berühmten Kaiserhalle folgen. Dort lohnt sich ein kurzer Abstecher zum links unterhalb am Bahnübergang gelegenen Kahlenbergerhof!

Laufen Sie von der Kaiserhalle nach rechts, nun dem "Brohltalweg" (Markierung B2) folgend, bergauf in Richtung Oberlützingen. Schon nach wenigen Metern genießen Sie tolle Ausblicke über das Brohltal. Der Weg führt weiter bergan und geht in Oberlützingen in den "Eselsweg" über. An dessen Ende biegen Sie nach links in die "Schulstraße" ab, überqueren die "Fritz-Beck-Straße" und biegen sogleich wieder nach rechts in den "Herchenbergweg" ab. Immer geradeaus führt Sie der Weg nun direkt zum Herchenberg.

Dort angekommen, finden Sie eine Schautafel und haben die Möglichkeit, von oben über die Abbaukante in den Krater zu schauen. Der Weg biegt nun rechts ab und folgt dem nördlichen Krater rand. Von hier aus haben Sie tolle Fernsichten bis hin zum Siebengebirge.

Auf Höhe einer Kapelle laufen Sie nach links in ein Waldstück, an dessen Ende Sie eine Ruhebänk antreffen. An dieser Stelle müssen Sie sich entscheiden, ob Sie ein kurzes Weg bergab zum Bahnhof Weiler laufen möchten, oder die längere Strecke zum Bahnhof Niederzissen wählen.

Nach Weiler gelangen Sie, wenn Sie hier links abbiegen, den Wegemarkierungen des Vulkanwegs ("V") folgen und sich am Beunerhof entlang stets geradeaus halten. Über den "Beuner Weg" gelangen Sie bald auf die "Brohltalstraße". Folgen Sie dieser nach links und biegen Sie an der nächsten Möglichkeit (vor der Bushaltestelle) wieder nach rechts in die "Hauptstraße" ein. Hier finden Sie den kleinen Bahnhof Weiler unmittelbar am Bahnübergang.

Nach Niederzissen biegen Sie an der Ruhebänk rechts ab und folgen weiter dem Brohltalweg "B2" (parallel läuft nun auch der Vulkanweg "V") nach Westen. Durch ein Waldstück geht es nun stetig bergauf. Am Waldrand stoßen Sie auf die Zufahrtsstraße zum Gewerbegebiet "Auf dem Scheid". Gehen Sie hier abwärts und unterqueren Sie auf der Fahrstraße die Autobahnbrücke. Kurz darauf führt nach links ein schmaler Pfad von der Straße abwärts. Dieser Pfad geht

schon bald in einen grasbewachsenen Weg über, auf dem Sie unterhalb eines Gewerbegebäudes die "Waldorfer Straße" erreichen. Hier geht es kurz rechts einige Meter entlang der Straße bergauf.

Nach ca. 100 m überqueren Sie die Straße und folgen einem Feldweg aufwärts zum Bausenberg. Der Weg führt weiter aufwärts und schon bald durchqueren Sie eine mit Toren gesicherte Ziegenweide. Durch den Wald geht es nun hinauf zum Krater rand des Bausenbergs. Entlang des bewaldeten Krater rands gehen Sie auf schmalen Pfad nach Westen. Nach wenigen Metern kommen Sie zu einem tollen Aussichtspunkt über Niederzissen und das obere Brohltal. Diese Stelle wird auch als Startpunkt für Gleitschirme gerne genutzt.

Nun geht es abwärts, wobei Sie auch der Beschilderung der "Eifelleiter" folgen können. Trennen Sie sich nach dem Heraustreten aus dem Wald vom Brohltalweg und folgen Sie nun dem Zubringerweg der Eifelleiter bergab in Richtung Niederzissen. Über die Anliegerstraße "Im Sonnenwinkel" erreichen Sie die Bebauung. Nach Überquerung der "Geisbergstraße" gelangen Sie über eine Treppe in die Straße "Im Frohnhof", die hinab zu den Gleisen führt.

An einem kleinen Bahnübergang wenden Sie sich nun nach links und gehen entlang der Gleise bis zu einem Bahnübergang, der zu einem Lebensmitteldiscounter führt. Auf der rechten Seite sehen Sie schon den Bahnhof Niederzissen.

**Start der Tour**  
Bahnhof Burgbrohl

**Ende der Tour**  
Bahnhof Niederzissen

### Informationsmaterial

**Karte**  
Eifelverein Nr. 10 "Brohltal"

**Weitere Infos und Links**  
[www.brohltalbahn.de](http://www.brohltalbahn.de)

### Anreise



Diese Tour ist mit öffentlichen Verkehrsmitteln gut erreichbar.

### Öffentliche Verkehrsmittel

**Start am Bahnhof Burgbrohl:** Die Züge der Brohltalbahn ("Vulkan-Express") fahren von Brohl am Rhein (dort Anschluss von der MittelrheinBahn RB 26 aus Köln und



## Kratertour: Entlang von Herchenberg und ...

---

Koblenz) zum Bahnhof Burgbrohl. Im Sommer verkehren die Züge fast täglich, im Winter gilt ein eingeschränkter Fahrplan. Zusätzlich verkehren hier die Buslinien 801 (Mo-Fr), 802 (Mo-Fr), 807 (Mo-Fr) und 810 (Sa/So).

**Ziel am Bahnhof Niedertzissen:** Am Bahnhof Niedertzissen werden wieder die Züge der Brohltalbahn nach Burgbrohl und Brohl am Rhein (dort Anschluss zur MittelrheinBahn RB 26) erreicht. Zusätzlich halten hier die Buslinien 801 (Mo-Fr), 802 (Mo-Fr) 805 (Mo-Fr), 806 (Mo-Fr), 813 (täglich), 816 (Sa/So) und 819 (Sa/So).

### Weitere Bahnhöfe und Bushaltestellen im Wegeverlauf:

- Burgbrohl Josefsplatz (Buslinien 801 Mo-Fr, 802 Mo-Fr, 805 Mo-Fr, 810 Sa/So, 813 täglich, 816 Sa/So)
- Oberlützingen (Buslinien 802 Mo-Fr, 810 Sa/So, 813 täglich, 816 Sa/So)
- Weiler Mitte/Bahnhof (Brohltalbahn nach Brohl und Niedertzissen/Engeln sowie Buslinien 801 Mo-Fr, 802 Mo-Fr, 805 Mo-Fr, 813 täglich, 816 Sa/So)
- Niedertzissen West (Buslinien 801 Mo-Fr, 802 Mo-Fr, 805 Mo-Fr, 806 Mo-Fr, 807 Mo-Fr, 813 täglich, 816 Sa/So, 819 Sa/So)

**Fahrplanauskunft:** [www.vrminfo.de](http://www.vrminfo.de)

### Tour zum Mitnehmen für iPhone und Android



QR-Code scannen und diese Tour offline speichern, mit Freunden teilen und mehr ...

## Kratertour: Entlang von Herchenberg und ...



Blick hinauf ins obere Brohltal, im Vordergrund die Autobahnbrücke der A61. | Autor: Michael Hergarten | Quelle: [www.brohltalbahn.de](https://www.brohltalbahn.de)

# Krater tour: Entlang von Herchenberg und ...



Wegebeschilderung der auf Teilstrecke parallel laufenden Eifelsteig sowie deren Zuwegung zum Bahnhof Niederzissen.  
 Autor: Michael Hergarten  
 Quelle: [www.brohltalbahn.de](http://www.brohltalbahn.de)




Wanderzeichen des Brohltalwegs "B2"  
 Autor: Michael Hergarten  
 Quelle: [www.brohltalbahn.de](http://www.brohltalbahn.de)



Am Bahnhof Niederzissen werden wieder die Züge in Richtung Burgbrohl und Brohl erreicht.  
 Autor: Michael Hergarten  
 Quelle: [www.brohltalbahn.de](http://www.brohltalbahn.de)



Blick über Niederzissen mit dem Veitskopf im Hintergrund.  
 Autor: Michael Hergarten  
 Quelle: [www.brohltalbahn.de](http://www.brohltalbahn.de)




Blick vom Bausenberg über Niederzissen und das obere Brohltal.  
 Autor: Michael Hergarten  
 Quelle: [www.brohltalbahn.de](http://www.brohltalbahn.de)



Entlang des Kraterandes führt der Weg am Bausenberg nach Westen.  
 Autor: Michael Hergarten  
 Quelle: [www.brohltalbahn.de](http://www.brohltalbahn.de)



Blick in das Lavaabbaugebiet am Herchenberg.  
 Autor: Michael Hergarten  
 Quelle: [www.brohltalbahn.de](http://www.brohltalbahn.de)



Vom Herchenberg genießen Sie eine tolle Fernsicht bis zum Siebengebirge.  
 Autor: Michael Hergarten  
 Quelle: [www.brohltalbahn.de](http://www.brohltalbahn.de)

# Kratertour: Entlang von Herchenberg und ...



An der berühmten Kaiserhalle geht es nach rechts aufwärts in Richtung Oberlützingen.  
Autor: Michael Hergarten  
Quelle: Community



Am Bahnhof von Burgbrohl beginnt die Tour entlang von 2 Vulkanen nach Niederzissen.  
Autor: Michael Hergarten  
Quelle: [www.brohltalbahn.de](http://www.brohltalbahn.de)