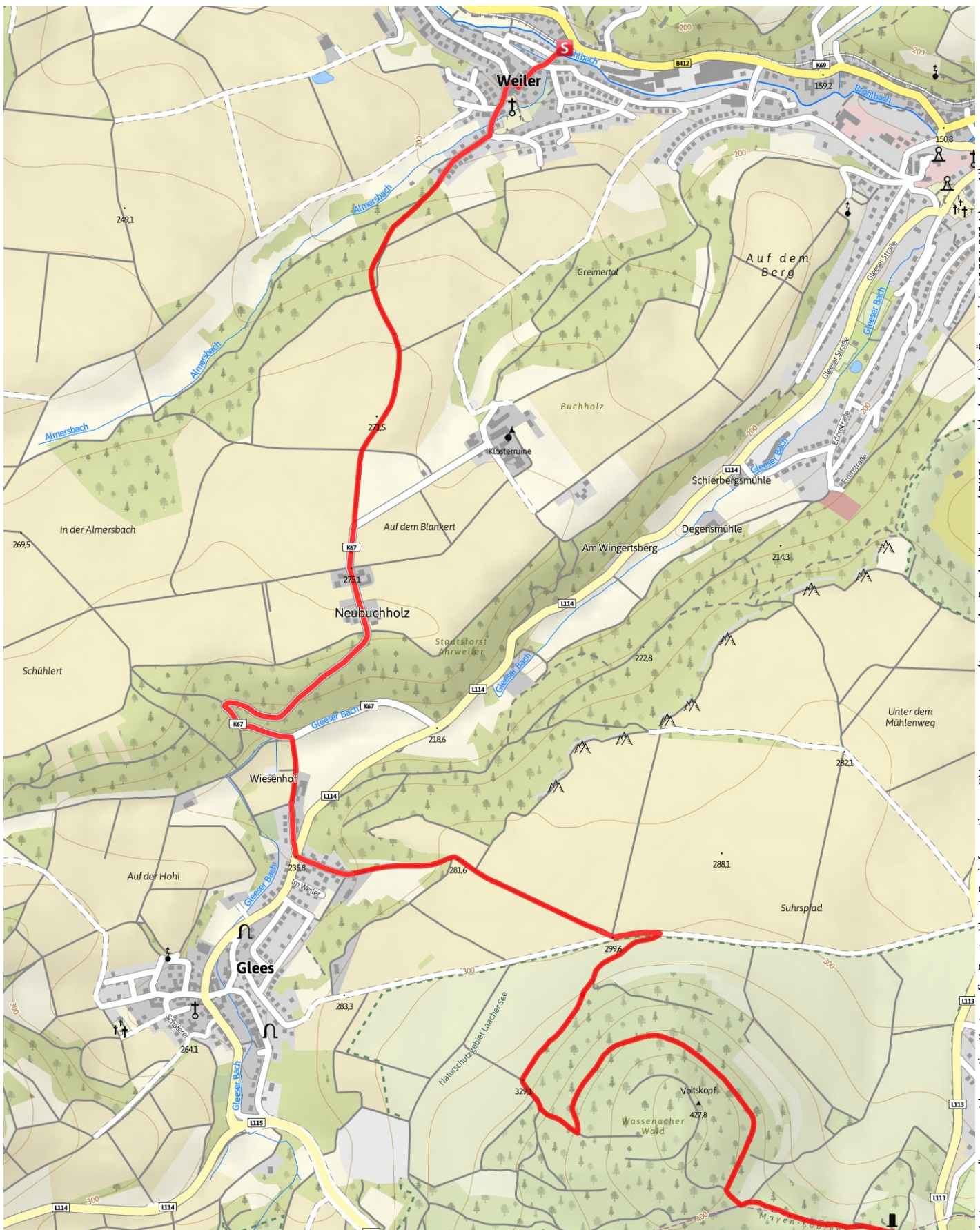




Auf dem Vulkanweg vom Haltepunkt Weiler über Buchholz und den Lydiaturm am Laacher See nach Andernach am Rhein

Länge 21,4 km Dauer 6:05 h Höhenmeter ▲ 638 m ▼ 737 m

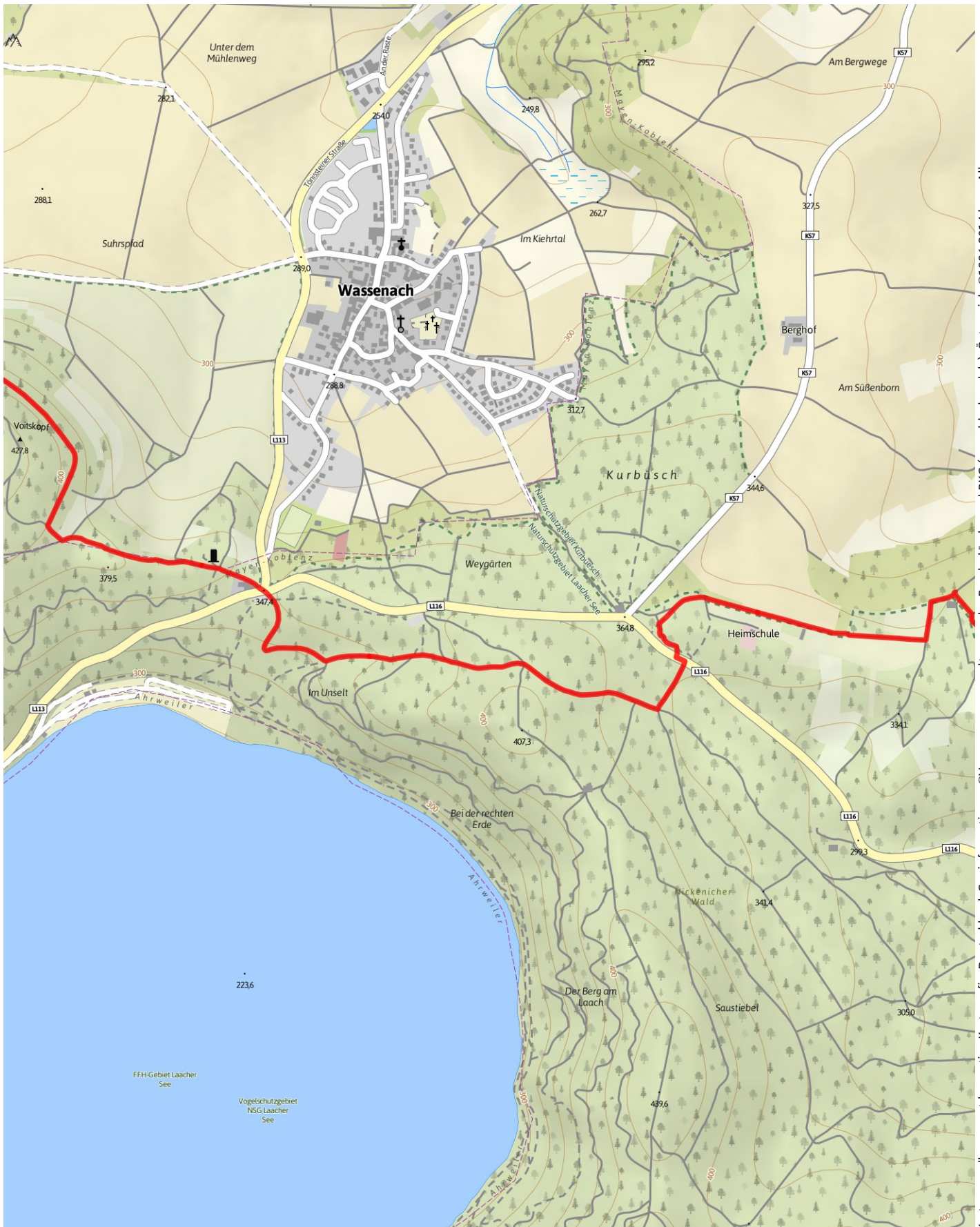


Kartengrundlagen: outdooractive Kartografie; Deutschland: Vermessungsverwaltungen der Bundesländer und BKG (www.bkg.bund.de), Österreich: ©1996-2014 here. All rights reserved., ©BEV 2012, ©Land Vorarlberg, Italien: ©Autonome Provinz Bozen – Südtirol. – Abteilung Natur, Landschaft und Raumentwicklung, Schweiz: Geodata ©swisstopo (5704002735)



Auf dem Vulkanweg vom Haltepunkt Weiler über Buchholz und den Lydiaturm am Laacher See nach Andernach am Rhein

Länge 21,4 km Dauer 6:05 h Höhenmeter ▲ 638 m ▼ 737 m

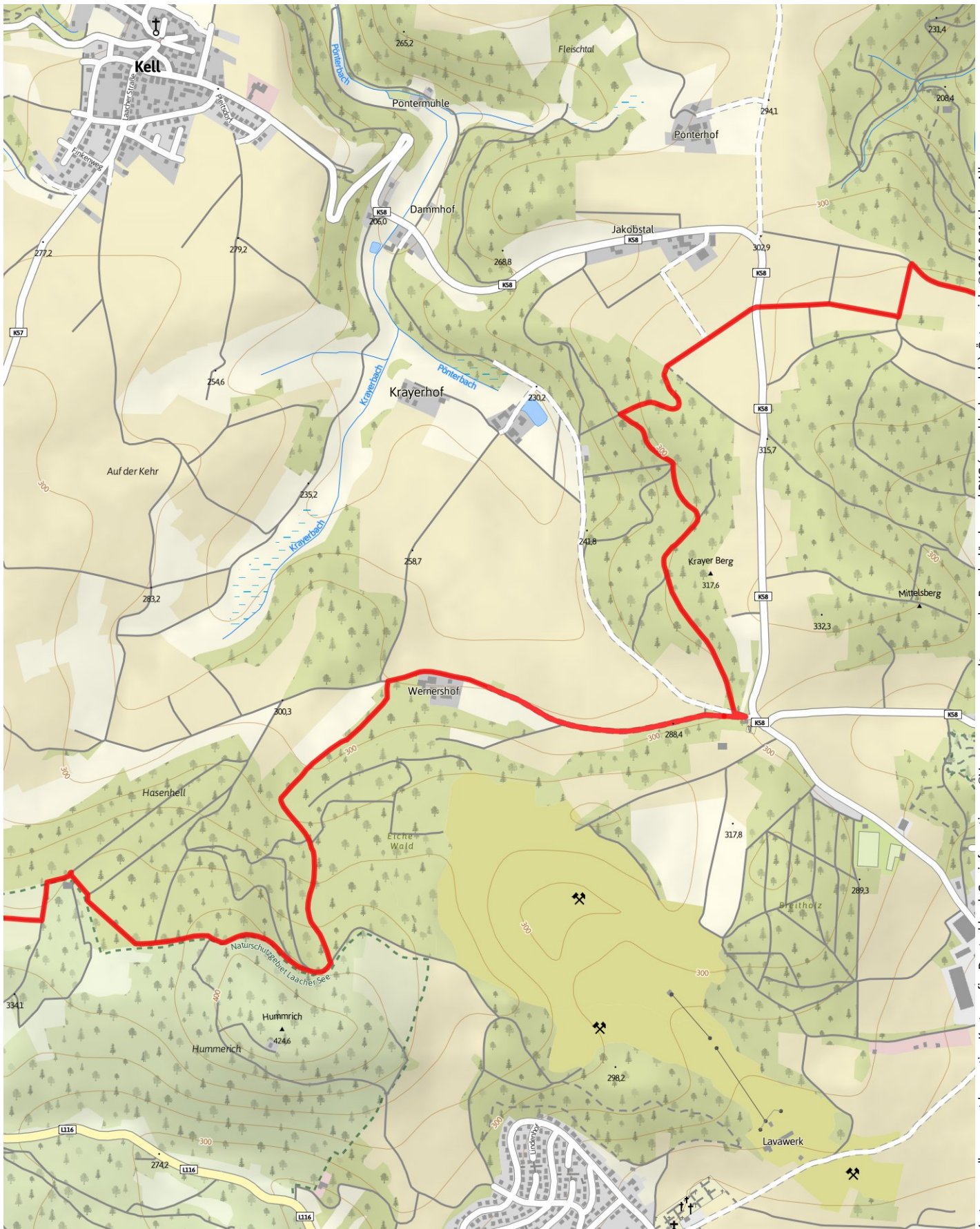


Kartengrundlagen: outdooractive Kartografie; Deutschland: Geoinformationen ©Vermessungsverwaltungen der Bundesländer und BKG (www.bkg.bund.de), Österreich: ©1996-2014 here. All rights reserved., ©BEV 2012, ©Land Vorarlberg, Italien: ©1994-2014 here. All rights reserved., ©Autonome Provinz Bozen – Südtirol, Abteilung Natur, Landschaft und Raumentwicklung, Schweiz: Geodata ©swisstopo (5704002735)



Auf dem Vulkanweg vom Haltepunkt Weiler über Buchholz und den Lydiaturm am Laacher See nach Andernach am Rhein

Länge 21,4 km Dauer 6:05 h Höhenmeter ▲ 638 m ▼ 737 m



Kartengrundlagen: outdooractive Kartografie; Deutschland: Vermessungsverwaltungen der Bundesländer und BKG (www.bkg.bund.de), Österreich: ©1996-2014 here. All rights reserved., ©BEV 2012, ©Land Vorarlberg, Italien: ©1994-2014 here. All rights reserved., ©Autonome Provinz Bozen – Südtirol, Abteilung Natur, Landschaft und Raumentwicklung, Schweiz: Geodata ©swisstopo (5704002735)



Auf dem Vulkanweg vom Haltepunkt Weiler über Buchholz und den Lydiaturm am Laacher See nach Andernach am Rhein

Länge 21,4 km Dauer 6:05 h Höhenmeter ▲ 638 m ▼ 737 m



Kartengrundlagen: outdooractive Kartografie; Deutschland: Vermessungsverwaltungen der Bundesländer und BKG (www.bkg.bund.de), Österreich: ©1996-2014 here. All rights reserved., ©BEV 2012, ©Land Vorarlberg, Italien: ©1994-2014 here. All rights reserved., ©Autonome Provinz Bozen – Südtirol – Abteilung Natur, Landschaft und Raumentwicklung, Schweiz: Geodata ©swisstopo (5704002735)



Auf dem Vulkanweg vom Haltepunkt Weiler über Buchholz und den Lydiaturm am Laacher See nach Andernach am Rhein

Länge 21,4 km Dauer 6:05 h Höhenmeter ▲ 638 m ▼ 737 m



Kartengrundlagen: outdooractive Kartografie; Deutschland: Geoinformationen ©Vermessungsverwaltungen der Bundesländer und BKG (www.bkg.bund.de), Österreich: ©1996-2014 here. All rights reserved., ©BEV 2012, ©Land Vorarlberg, Italien: ©1994-2014 here. All rights reserved., ©Autonome Provinz Bozen – Südtirol – Abteilung Natur, Landschaft und Raumentwicklung, Schweiz: Geodata ©swisstopo (5704002735)