

ROLPH









Mobilität für Rheinland-Pfalz



















**Mit Bus und
Bahn zu beliebten
Freizeitzielen**

Unterwegs im Ahrtal und der Vulkanregion Laacher See

rolph.de

	Bahnlinie		Bushaltestelle
	Bahnlinie Brohltalbahn		Richtung
	Bahnhof		Wandertourenverlauf
	Bahnhof Brohltalbahn		Radtourenverlauf

	Sehenswürdigkeit		Burg, Schloss
	Museum		Burgruine
	Aussichtspunkt		Kirche, Kloster
	Aussichtsturm		Wassermühle
	Erhebung		Tourist-Infomation
	Einkehrmöglichkeit		Ziel mit Vergünstigung

	AhrSteig		Brohltalradweg		Eifelleiter
	Quellenweg		Traumpfad		Vulkanweg

Fotos: Dominik Ketz (Titel, S. 3, 6, 11, 14, 15); Andreas Wildeman (S. 5); Manfred / Adobe Stock (S. 13); travelpeter / Adobe Stock (S. 20, 42); Vulkanregion Laacher See (S. 21); Rebel / Adobe Stock (S. 22, 35); Walter Brück (S. 25); sehbaer_nrw / Adobe Stock (S. 26); Bildagentur Zoonar GmbH (S. 27); Comofoto / Adobe Stock (S. 28); Sabine Alfred (S. 29); Markus Bäcker / Wikipedia (S. 30); Vulkanpark GmbH - Lava-Dome Mendig / Kappest (S. 31); Kultur- und Heimatverein Niederzissen e.V. (S. 32); T.W. van Urk / Shutterstock (S. 33); JEFs-FotoGalerie / Adobe Stock (S. 34); guidowalter15 / Adobe Stock (S. 36); Waldkletterpark Bad Neuenahr-Ahrweiler / Die Freizeitmacher GmbH (S. 37); Karin Meiner (S. 38); Stadt Mendig (S. 39); VG Brohltal (S. 40); RomeoLu / iStock (S. 41)

Kartenbasis: OpenStreetMap-Mitwirkende – openstreetmap.org

Stand: 06/2019. Alle Angaben inkl. Preisangaben ohne Gewähr. Änderungen vorbehalten. Gedruckt auf Recyclingpapier mit dem Blauen Engel.



Kommen Sie mit auf Entdeckungstour!

In der vorliegenden Broschüre finden Sie allerhand Tipps für Ihren Aufenthalt an der Ahr, im Brohltal oder der Vulkanregion Laacher See. Alle vorgestellten Freizeitziele und Touren sind bequem mit Bus oder Bahn erreichbar.

Bei der Auswahl der Ziele haben wir das Hauptaugenmerk auf die Linien der **Ahrweiler Verkehrsbetriebe** gelegt, die seit August 2018 in der Region unterwegs sind – die bei den Zielbeschreibungen vorgeschlagenen Haltestellen sind somit stets **mit den Buslinien 800, 810, 819, 820 oder 821** erreichbar.

Natürlich sind in der Region noch weitere Buslinien anderer Verkehrsunternehmen unterwegs. Wir empfehlen daher für Ihre Planung die Fahrplanauskunft des Verkehrsverbundes Rhein-Mosel unter **vrminfo.de**.

Auf Ihren Entdeckungstouren durch das Ahrtal, Brohltal und die Vulkanregion Laacher See wünschen wir Ihnen viel Vergnügen und unvergessliche Momente.

Mit Bus und Bahn unterwegs

Bei jeder Tour finden Sie hinter der Haltestelle eine Angabe zur zugehörigen Bushaltestelle bzw. Bahnstrecke. Die passenden Fahrpläne erhalten Sie unter vrminfo.de sowie bei den Verkehrsunternehmen. Weitere Informationen zum Nahverkehr in Rheinland-Pfalz finden Sie unter rolph.de.

Ein Ausflug mit Bus und Bahn ist besonders bequem: Keiner muss fahren, alle sind zusammen und der Spaß fängt schon beim Einsteigen an. Die hier vorgestellten Touren und Ausflugsziele liegen alle im Gebiet des Verkehrsverbundes Rhein-Mosel (VRM). Bei einer Anreise von weiter weg ist die Nutzung des Rheinland-Pfalz-Tickets empfehlenswert. Neben dem VRM-Tarif gilt im ein- und ausbrechenden Verkehr zwischen dem Kreis Ahrweiler und dem VRS-Gebiet auch der VRS-Tarif.

Freizeit-Tickets des Verkehrsverbundes Rhein-Mosel (VRM)

Mit der Tageskarte können Sie an einem beliebigen Tag so oft Sie möchten im Geltungsbereich unterwegs sein. Mit der Mini-gruppenkarte können Sie das sogar mit bis zu 5 Personen – montags bis freitags nach 9 Uhr, ansonsten ganztägig.

Tip: Schon ab Preisstufe 5 kostet die Minigruppenkarte genauso viel wie der Netzfahrschein, mit dem Sie im ganzen Verbund freie Fahrt haben.

Die Tageskarte ist auch als 3-Tageskarte erhältlich – damit sind Sie an drei aufeinanderfolgenden Tagen unterwegs, bezahlen aber nur für zwei Tage. Gruppen ab 10 Personen genießen einen weiteren Vorteil: Sie können zum Preis eines ermäßigten Einzelfahrscheins fahren. Wichtig: Melden Sie Ihre Gruppe bitte beim jeweiligen Verkehrsunternehmen an.

Das VRM-JobTicket gilt im ganzen Kreis Ahrweiler sowie im gesamten VRM-Gebiet. Außerdem: Alle Abonnements sind unabhängig von der Preisstufe am Wochenende im gesamten VRM-Gebiet gültig (also auch im Kreis Ahrweiler).



Entspannt unterwegs mit Bus, Bahn und Vulkan-Expreß

Der Erwerb und die Nutzung einer MobilCard kann sich auch für Freizeitkunden lohnen: Denn mit der MobilCard erhalten Sie bei jedem Einzelfahrschein 20% Rabatt. In der höchsten Preisstufe hat man die Jahresgebühr (9 Euro) bei vier Fahrten (zweimal hin und zurück) bereits wieder heraus.

i vrminfo.de
Tel. 0800 / 5 986 986
(kostenfrei, täglich 8 – 20 Uhr)

Rheinland-Pfalz-Ticket

Das Rheinland-Pfalz-Ticket kostet 25 Euro plus 5 Euro je Mitfahrer. Es gilt montags bis freitags von 9 bis 3 Uhr des Folgetags sowie am Wochenende und an Feiertagen schon ab 0 Uhr; es gilt in nahezu ganz Rheinland-Pfalz (im ein- und ausbrechenden Verkehr in rheinland-pfälzischen Teilgebieten des Verkehrsverbundes Rhein-Neckar VRN nur noch auf der Schiene) und im Saarland in den Nahverkehrszügen aller Eisenbahnverkehrsunternehmen in der 2. Klasse sowie in allen Verkehrsmitteln der Verkehrsverbünde.

Tip: Das Ticket gilt sogar über Rolandseck hinaus bis nach Bonn Hbf.

i bahn.de/rheinland-pfalz
Tel. 0180 / 6 99 66 33
(Festnetz: 20 Ct./Anruf, Mobilfunknetz: max. 60 Ct./Anruf)

Mit dem Rad unterwegs

In Rheinland-Pfalz können Sie montags bis freitags ab 9 Uhr sowie an Wochenenden und Feiertagen ganztags in der Bahn sowie in den Bussen innerhalb des VRM kostenlos Fahrräder mitnehmen. Achtung: Die Fahrradmitnahme ist nur im Rahmen der vorhandenen Kapazitäten möglich. Im mittäglichen Schülerverkehr sowie vor allem während der Freizeitsaison kann es zu Engpässen kommen.

Tipp: Die RegioRadler

RegioRadler sind Busse mit besonderen Fahrradmitnahme-Vorrichtungen. Die Nutzung kostet – zusätzlich zu Ihrer Fahrkarte – für Erwachsene 3 Euro bzw. für Kinder 2 Euro. Eine Online-Reservierung ist unter regioradler.de bis 4 Stunden vor Abfahrt für 2 Euro für jeweils bis zu 5 Personen möglich.



Das VRM-Gästeticket

Bereits seit einigen Jahren geben alle Hotels und Pensionen in der Stadt Bad Neuenahr-Ahrweiler an ihre Gäste eine Gästekarte aus. Das VRM-Gästeticket ist Bestandteil dieser umfassenderen Gästekarte, welche weitere Zusatznutzen und Vergünstigungen bietet. Mit dem VRM-Gästeticket, das auch in anderen Orten innerhalb des VRM von Gastbetrieben ausgeben wird, können alle Busse und Bahnen des Nahverkehrs kostenfrei genutzt werden – ein großer Vorteil für alle Urlauber im Ahrtal und der Vulkanregion Laacher See.

Das VRM-Gästeticket gilt im gesamten VRM-Gebiet, sodass auch Tagesausflüge zum Beispiel nach Koblenz, in den Hunsrück oder in den Westerwald möglich sind. In den Landkreisen Ahrweiler und Mayen-Koblenz nehmen inzwischen über 300 Beherbergungsbetriebe teil – und es werden jährlich mehr!

Achten Sie in der Broschüre auf das Sternchen ★: Bei Zielen mit diesem Symbol erhalten Sie mit dem VRM-Gästeticket bzw. der Gästekarte der Stadt Bad Neuenahr-Ahrweiler attraktive Vergünstigungen!



Entspannt ans Ziel kommen

Einfacher und entspannter kommen Sie in Ihrem Urlaub nicht von Ihrem Hotel oder Ihrer Pension zu Ihrem Ziel: Für die Dauer Ihres Aufenthaltes haben Sie immer einen gültigen Fahrschein in der Tasche. Einfach einsteigen, losfahren und den Tag genießen! Sie vermeiden die lästige Parkplatzsuche, sparen sich die teuren Parkgebühren und können sich zum Abendessen in einem der vielen schönen Restaurants noch einen Rotwein schmecken lassen.

Wenn Sie wissen möchten, welche Gastgeber am VRM-Gästeticket beteiligt sind, erkundigen Sie sich am besten bei den lokalen Tourist-Informationen (siehe Seite 43). Unter vrminfo.de erhalten Sie weitere Informationen.

Übersichtskarte

★ Ziele mit Vergünstigungen

Wandern

- 1 Über den AhrSteig von Bad Neuenahr nach Sinzig S. 10
- 2 Über die Eifelleiter ins Vinxtbachtal S. 12
- 3 Von Maria Laach nach Brohl S. 15

Radfahren

- 4 Auf dem Brohltalradweg zu Burgen und Tälern S. 18
- 5 Mit dem Rad durchs Nettetäl nach Mayen S. 21

Brohltalbahn

- 6 Mit dem Vulkan-Expreß vom Rhein bis in die Eifel ★ S. 24

Stadtführungen

- 7 Historischer Stadtrundgang Bad Breisig S. 26
- 8 Stadtführungen Sinzig S. 27
- 9 Stadtführung Ahrweiler ★ S. 28
- 10 Mit dem Ahrtal-Express durch Bad Neuenahr und Ahrweiler ★ S. 29

Museen

- 11 Museum Roemervilla ★ S. 30
- 12 Deutsches Vulkanmuseum Mendig - Lava-Dome ★ S. 31
- 13 Ehemalige Synagoge Niederzissen S. 32

Kloster

- 14 Benediktinerabtei Maria Laach ★ S. 33

Burgen

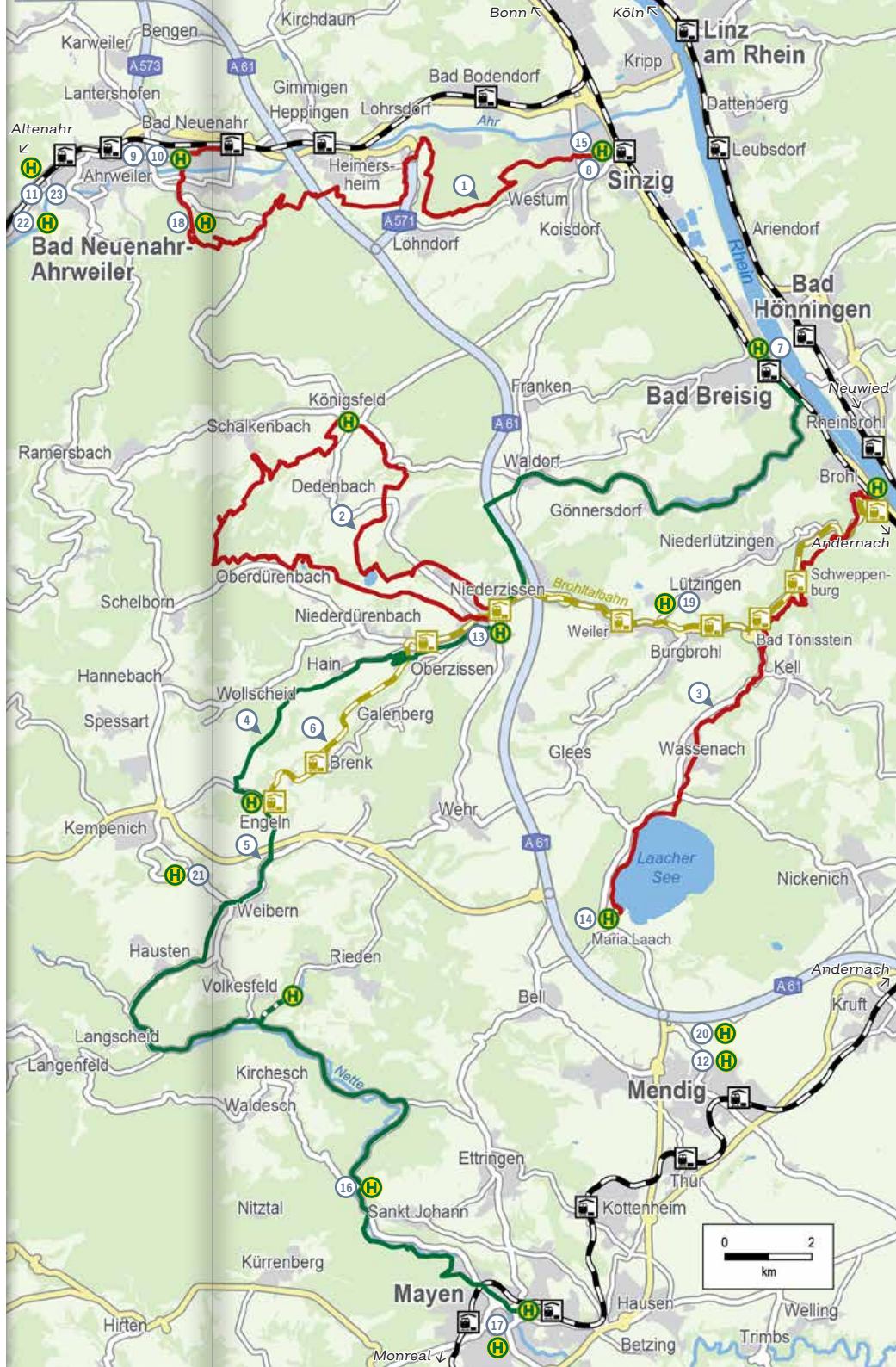
- 15 Schloss Sinzig mit Heimatmuseum S. 34
- 16 Schloss Bürresheim S. 35
- 17 Genovevaburg Mayen S. 36

Freizeit





- 18 Waldkletterpark Bad Neuenahr-Ahrweiler ★ S. 37
- 19 Kunstpavillon Burgbrohl S. 38
- 20 Vulkanbad Mendig ★ S. 39
- 21 Freizeitbad Brohltal S. 40

Weinkultur

- 22 Weingut Peter Kriechel ★ S. 41
- 23 Ahrweiler Winzer-Verein eG ★ S. 42






1 Über den AhrSteig von Bad Neuenahr nach Sinzig

Länge / Dauer	18,8 km / 5 Stunden
Start	 Bad Neuenahr  Bad Neuenahr, Hemmesser Straße
Ziel	 Sinzig  Sinzig, Bahnhof
Kontakt	Ahrtal-Tourismus Bad Neuenahr-Ahrweiler e. V. · Hauptstraße 80 · Tel. 0 26 41 / 9171-0 · ahrtal.de; Tourist-Information Sinzig · Bachofenstraße 10 · Tel. 0 26 42 / 98 05 00 · sinzig-info.de
Bus & Bahn	Tel. 0800 / 5 986 986 (kostenfrei, täglich 8 – 20 Uhr) · vrminfo.de




Hinauf zur Ehlinger Ley



Sie beginnen Ihre Wanderung am  Bahnhof Bad Neuenahr oder an der  Hemmesser Straße und gehen in Richtung Ahr. Von dort führt Sie der markierte Zuweg des Ahrsteigs  auf die Paradieswiese. Durch alten Mischwald steigen Sie den Neuenahrer Berg hinauf, von dessen Aussichtsturm Sie einen traumhaften Ausblick über das Ahrtal haben. Es folgt ein gemächlicher Abstieg, wobei das letzte Stück hinunter zum Idienbach etwas abenteuerlicher wird.



Anschließend wandern Sie auf einem schmalen Natursteig steil hinauf zum Beilratsberg. Bald lassen Sie den Wald hinter sich und erreichen den Weinort Heimersheim, wo eine Riesenbank zur Rast einlädt. Durch die offene Flur erreichen Sie Ehlingen mit seinen historischen Gebäuden und urigen Kneipen.

Es folgt ein letzter kurzer Anstieg hinauf zur Ehlinger Ley. Der weitere Weg führt Sie fast ohne Höhenunterschiede am Hang entlang hinüber in Richtung Sinzig. Der Feltenurm ist ein weiterer Aussichtsturm, der mit einer spektakulären Aussicht über die Rheinebene bis zum Siebengebirge aufwartet.

Kurz darauf erreichen Sie nach einem letzten Abstieg die Barbarossastadt Sinzig. Hier können Sie nicht nur das Schloss Sinzig und die spätromantische Basilika St. Peter aus dem Jahr 1241 bewundern, sondern auch in zahlreiche Lokale einkehren, um den Tag ausklingen zu lassen. Vom  Bahnhof treten Sie anschließend mit Bus oder Bahn die Heimreise an.


2 Über die Eifelleiter ins Vinxtbachtal




Länge / Dauer 231 km / 6 Stunden


Start / Ziel  Niederrissen, Bahnhof / Brohtalstraße
 Niederrissen (Vulkan-Express – siehe Seite 25)

Kontakt TI Vulkanregion Laacher See · Kapellenstr. 12 · 56651 Niederrissen
 · Tel. 0 26 36 / 19 433 · vulkanregion-laacher-see.de;
 Brohtal-Schmalspureisenbahn Betriebs-GmbH · Kapellenstr. 12 ·
 56651 Niederrissen · Tel. 0 26 36 / 80 303 · vulkan-express.de

Bus & Bahn Tel. 0800 / 5 986 986 (kostenfrei, täglich 8 – 20 Uhr) · vrminfo.de



In Niederrissen befindet sich die  Bahnhof / Brohtalstraße in unmittelbarer Nähe des  Bahnhofs, von wo aus Sie Ihre Tour starten. Nachdem Sie den Bahnübergang überquert haben, treffen Sie auf die *Geisbergstraße* mit Wegweisern zur Eifelleiter. Folgen Sie der Straße und biegen Sie nach rechts in die Straße *Am Sonnenwinkel* ab. Nach wenigen Metern erreichen Sie den Ortsrand von Niederrissen. Durch unbebautes Gelände bringt Sie die Zuwegung am Bächelsberg aufwärts zum Hauptweg der Eifelleiter. Diesen erreichen Sie oberhalb von Niederrissen und folgen der Beschilderung  in Richtung Rodder Maar.

Am Westufer des Rodder Maars treffen Sie auf den Abzweig zur „Extratour Vinxtbachtal“ – ab hier folgen Sie den Wegweisern mit der Markierung . Der Weg führt nach Norden, wo sich ober-



halb von Rodder Ausblicke bis hin zum Siebengebirge eröffnen. Anschließend geht es bergab bis ins idyllische Vinxtbachtal.

Folgen Sie dem Weg entlang der Oelmühle bis nach Königsfeld. Der Ort bietet sich vor dem folgenden Tourabschnitt sehr gut zur Rast an. Auch können Sie hier wieder den Bus erreichen. Nach einem Aufstieg auf den Stocksberg (mit tollen Aussichten) geht es durch den Wald wieder bergab ins Tal.





Das Rodder Maar ist auch Heimat des Neuntötters






Blick auf Burg Olbrück

Dort überqueren Sie den Bach, bevor es weiter bergauf in Richtung Weiselstein geht, wo ein Aussichtsturm auf Sie wartet. An dieser Stelle lohnt sich ein Abstecher zum idyllischen Waldgut Schirmau (300 m, sonntags bewirtschaftet).



Durch den Wald führt der Weg weiter leicht bergauf, bevor er am höchsten Punkt der Wanderung wieder auf die Hauptroute der Eifelleiter stößt. Biegen Sie hier links ab und laufen Sie bergab in Richtung Oberdürenbach und zum Königssee. Anschließend geht es wieder zurück in Richtung Rodder Maar. Unterwegs können Sie auf einer Entspannungsliege den schönen Blick auf die Burg Olbrück genießen.

Am Rodder Maar können Sie der gleichen Route wie auf dem Hinweg bis zum  Niederzissen Bahnhof folgen – oder Sie wählen die direkte Strecke über den Aussichtspunkt Marienköpfchen. Hierzu folgen Sie ab dem Maar dem Eifelleiter-Zuweg in Richtung Marienköpfchen. Dort endet die Markierung am Wanderparkplatz. Auf asphaltierten Weg laufen Sie weiter bergab geradeaus auf Niederzissen zu. Unten angekommen, erreichen Sie unmittelbar die  Niederzissen Busbahnhof. Möchten Sie mit dem Vulkan-Expresß abreisen, überqueren Sie den Bahnübergang und biegen links in die *Brohltalstraße* ab.

3 Von Maria Laach nach Brohl

Länge / Dauer	14 km / 4 Stunden
Start	 Maria Laach, Kloster / Parkplatz
Ziel	 Brohl, Bahnhof  Brohl (Vulkan-Expresß – siehe Seite 25)
Kontakt	TI Vulkanregion Laacher See · Kapellenstr. 12 · 56651 Niederzissen · Tel. 0 26 36 / 19 433 · vulkanregion-laacher-see.de; Brohltal-Schmalspureisenbahn Betriebs-GmbH · Kapellenstr. 12 · 56651 Niederzissen · Tel. 0 26 36 / 80 303 · vulkan-express.de
Bus & Bahn	Tel. 0800 / 5 986 986 (kostenfrei, täglich 8 – 20 Uhr) · vrinfo.de

Auf dieser vielfältigen Tour werden Sie mit aussichtsreichen Eifelhöhen, dem Vulkansee Laacher See und in der Wolfsschlucht mit einem Wasserfall belohnt.


Ihre Wandertour beginnt an der  Kloster / Parkplatz weit entfernt der Benediktinerabtei Maria Laach. Vom Ufer des Laacher Sees aus führt der „Vulkanweg“  des Eifelsvereins nach Norden zum Campingplatz und weiter zum Kraterrand, den Sie auf Höhe des Gasthauses „Vulkan Waldfrieden“ erreichen. Ein Abstecher zum Lydiaturm lohnt sich, denn dort bietet sich Ihnen eine weite





Benediktinerabtei Maria Laach

Wandern



Sicht bis zum Siebengebirge.

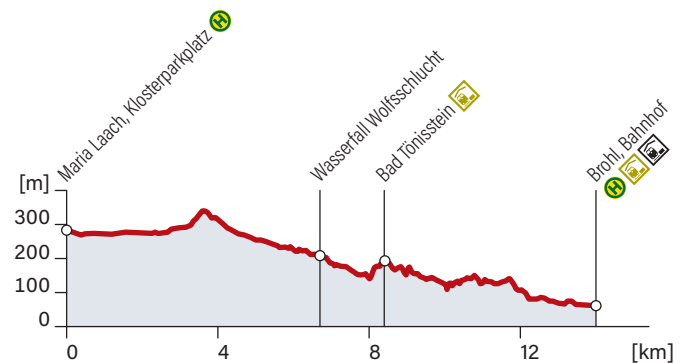
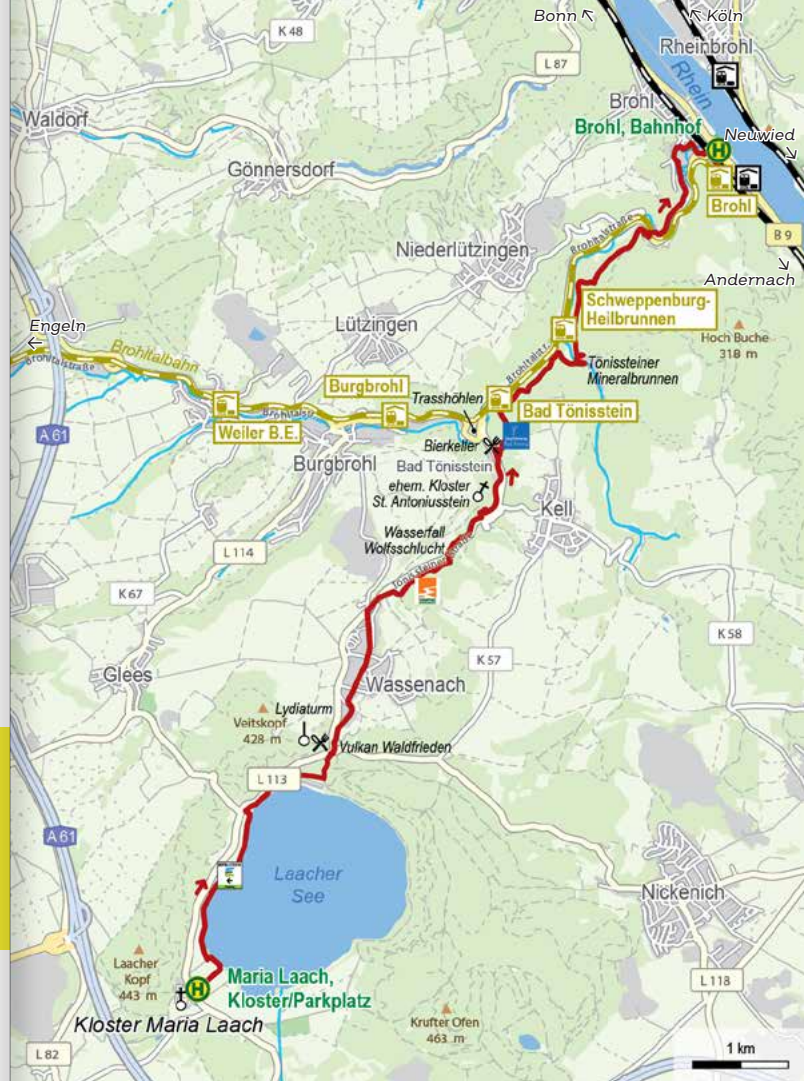
Vom Gasthaus aus gelangen Sie (ohne Wegmarkierung) auf der *Laacher Straße* in den Ort Wassenach, den Sie der Länge nach durchqueren. Nach einem kurzen Stück parallel zur *L 113* biegt der Weg nach rechts zu einigen Mineralquellen ab, bevor er am Waldrand entlang abwärts führt. Dort treffen Sie dann auf die Markierungen des Traumpfads , welchem Sie bis Bad Tönisstein folgen.

Nach etwa einem Kilometer erreichen Sie die Wolfsschlucht mit Wasserfall. Von dort geht es talabwärts entlang der Ruine des Klosters Antoniusstein bis zur ehemaligen Kurklinik Bad Tönisstein. Überqueren Sie erneut die Straße, um anschließend auf schmalen Pfad, dem „Kurfürstenweg“, wieder bergan zu laufen. Ab diesem Punkt ist der weitere Weg bis Brohl als „Quellenweg“  gekennzeichnet.

Tipp: Wandern Sie nach der Wolfsschlucht weiter auf dem Traumpfad, um durch die eindrucksvollen Trasshöhlen zum Gasthaus Jägerheim unterhalb des Brohltalbahn-Viadukts zu gelangen. Dort überquert der Weg die Straße, steigt auf schmalen Pfad steil an und trifft dann ebenfalls auf die Markierung  des „Quellenwegs“.

Auf halber Höhe über dem Brohltal führt Sie der Weg nun vorbei an einem Aussichtspunkt durch den Wald zum Tönissteiner Mineralbrunnen, an dessen rechter Fassade sich ein Wasserhahn zum Probieren des quellfrischen Mineralwassers befindet. An der Nordseite führt Sie der Weg nun wieder auf schmalen Pfad bergan. Weiter auf halber Höhe verlaufend, geht es in Richtung Brohl. Nach etwa 2 km überqueren Sie die *Brohltalstraße* und das Gleis der Brohltalbahn.

Der Weg führt nun entlang des Brohlbachs in den Ortskern von Brohl. Dort biegen Sie nach rechts ab und gelangen auf die *Brohltalstraße*. Orientieren Sie sich nach links und unterqueren Sie die Brücken der Brohltalbahn und der Bundesstraße. Über die *Bahnhofstraße* gelangen Sie so unmittelbar zum  Gasthaus Brohl sowie zur  Bahnhof.



4 Auf dem Brohltalradweg zu Burgen und Tälern

Länge / Dauer 21,8 km / ca. 2 Stunden

Start Engeln, Bahnhof
 Engeln (Vulkan-Expreß – siehe Seite 25)

Ziel Bad Breisig
 Bad Breisig, Kirche

Kontakt TI Vulkanregion Laacher See · Kapellenstr. 12 · 56651 Niederzissen · Tel. 0 26 36 / 19 433 · vulkanregion-laacher-see.de
 Tourist-Information Bad Breisig · Koblenzer Str. 39 · 53498 Bad Breisig · Tel. 0 26 33 / 45 63 0 · bad-breisig.de
 Brohltal-Schmalspureisenbahn Betriebs-GmbH · Kapellenstr. 12 · 56651 Niederzissen · Tel. 0 26 36 / 80 303 · vulkan-express.de

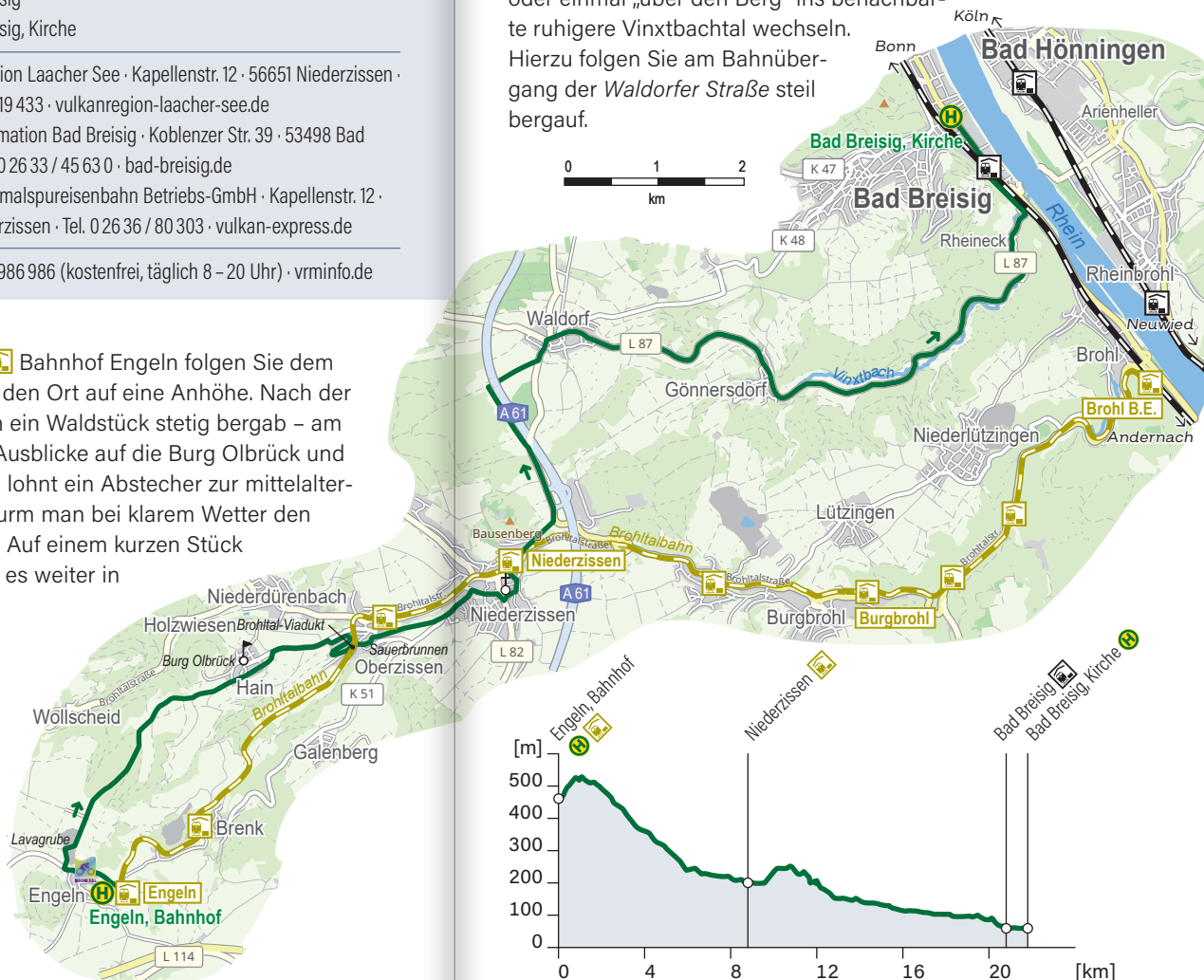
Bus & Bahn Tel. 0800 / 5 986 986 (kostenfrei, täglich 8 – 20 Uhr) · vrminfo.de

Nach Ihrer Ankunft am Bahnhof Engeln folgen Sie dem Brohltalradweg durch den Ort auf eine Anhöhe. Nach der Lavagrube geht es durch ein Waldstück stetig bergab – am Ende erwarten Sie tolle Ausblicke auf die Burg Olbrück und das Brohltal. Im Ort Hain lohnt ein Abstecher zur mittelalterlichen Burg, von deren Turm man bei klarem Wetter den Kölner Dom sehen kann. Auf einem kurzen Stück der Kreisstraße K 51 geht es weiter in Richtung Oberzissen.

Am Ortseingang von Oberzissen biegen Sie nach rechts in die Ringstraße ab. Nachdem Sie das Brohltalbahn-Viadukt unterquert haben, treffen Sie auf den Oberzissener Sauerbrunnen, wo Sie sich mit quellfrischem Mineralwasser stärken

können. Am Sportplatz entlang verlassen Sie Oberzissen in Richtung Niederzissen. Über den Arweg gelangen Sie zunächst zum Rathaus, biegen dort nach rechts in die Kapellenstraße ab und fahren um die Kirche herum über die Horststraße in Richtung Brohltalstraße. Diese überqueren Sie und erreichen nach einer Rechtskurve den Bahnhof.

An dieser Stelle können Sie wählen, ob Sie auf dem Brohltalradweg weiter nach Burgbrohl (dort endet der Weg!) radeln, oder einmal „über den Berg“ ins benachbarte ruhigere Vinxtbachtal wechseln. Hierzu folgen Sie am Bahnübergang der Waldorfer Straße steil bergauf.





An der Rheinpromenade im Kurort Bad Breisig



Bitte beachten Sie, dass der Weg ab Niederzissen bis Bad Breisig nicht beschildert ist. Oben angekommen, passieren Sie die Autobahnauffahrt und wechseln wenig später nach links auf einen parallel zur A 61 verlaufenden asphaltierten Feldweg. Durch eine Unterführung unterqueren Sie die Autobahn nach rechts und rollen dann auf einem Schotterweg bergab in den Ort Waldorf (Vorsicht bei den Querrinnen zur Wasserableitung!).

In Waldorf angelangt, biegen Sie rechts auf die *Hauptstraße* ab und folgen der *L 87*, die Sie bis nach Rheineck bringt. Sie durchqueren Rheineck, biegen auf Höhe der Bushaltestelle nach rechts ab und fahren sogleich wieder links in die *Brunnenstraße*. Stets parallel zur Eisenbahnstrecke gelangen Sie geradewegs zum Bahnhof Bad Breisig.

Tipp: Um das Fahren auf Straßen zu vermeiden, können Sie von Niederzissen die Weiterfahrt mit dem Vulkan-Expreß oder dem Bus bis Brohl antreten und von dort aus bis Bad Breisig fahren. Sollten Sie sich für den weiteren Brohltalradweg nach Burgbrohl entscheiden, können Sie dort auch in den Zug oder Bus nach Brohl umsteigen.

5 Mit dem Rad durchs Nettetal nach Mayen

Länge / Dauer	21,6 km / ca. 2 Stunden
Start	 Engeln, Bahnhof  Engeln (Vulkan-Expreß – siehe Seite 25)
Ziel	 Mayen Ost  Mayen, Ostbahnhof
Kontakt	Tourist-Information Mayen · Altes Rathaus am Markt · 56727 Mayen · Tel. 0 26 51 / 90 30-04 · mayenzeit.de
Bus & Bahn	Tel. 0800 / 5 986 986 (kostenfrei, täglich 8 – 20 Uhr) · vrminfo.de


Sie starten Ihre Tour am  Bahnhof Engeln und folgen dem beschilderten Brohltalradweg  Richtung Weibern. Dort angekommen, biegen Sie nach wenigen Metern in die *Tuffsteinstraße* ab. In dem alten Steinmetzbahnhof befindet sich heute das Tuffsteinmuseum.

Hinter dem Bahnhof verlassen Sie die alte Bahntrasse nach links über die *Bergstraße* und treffen auf die *Bahnhofstraße*, welcher Sie bis zur Mariensäule folgen. Dort überqueren Sie die *L 83* und fahren geradewegs weiter entlang der *Eichertstraße*. Folgen





Steinmetzbahnhof mit Tuffsteinmuseum

Radfahren

Sie dieser in südlicher Richtung aus dem Ort heraus, bis Sie erneut auf die L 83 treffen, und biegen Sie diesmal nach rechts in Richtung Mayen ab. Sie folgen der Straße nun immer entlang des Nettetals bis zum Schloss Bürresheim. Ein Abstecher zur Heilquelle Volkesfeld nahe der  Rieden, Waldsee (Verladestation der RegioRadler-Linie 821) bietet sich an.

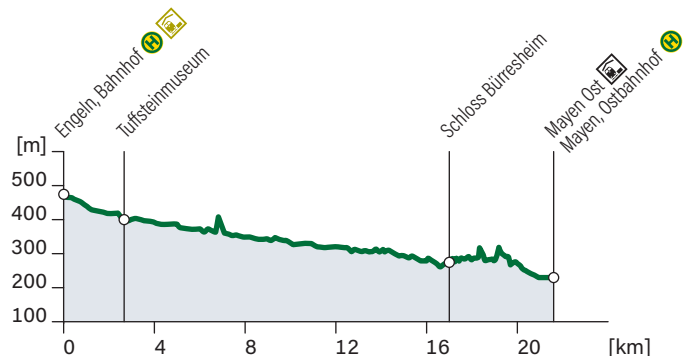
Tipp: Weitere Informationen zum sehr gut erhaltenen Schloss Bürresheim finden Sie auf S. 43.

Hinter Schloss Bürresheim können Sie sich im Gasthaus „Hammesmühle“ stärken, bevor Sie nach rechts Richtung „Freizeitzentrum Mayen“ in einen Waldweg abbiegen. Dieser führt leicht ansteigend durch das Nettetal in Richtung Mayen. Folgen Sie dem Weg immer geradeaus, bis Sie nach mehreren Schleifen in der Nähe des Stadions wieder den Talgrund erreichen.

Unterhalb des Viadukts der Eifelquerbahn überqueren Sie die Straße und biegen sogleich nach rechts in die *Bachstraße* ab. Von hier aus gelangen Sie zum  Bahnhof Mayen Ost sowie zur  Ostbahnhof. Zum Abschluss können Sie die Tour im Stadtzentrum Mayens entspannt ausklingen lassen.



Schloss Bürresheim



6 Mit dem Vulkan-Express vom Rhein bis in die Eifel

Adresse	Bahnhof Brohl B.E. Bahnhofstraße · 56656 Brohl-Lützing
Kontakt	Tel. 0 26 36 / 80 303 vulkan-express.de buero@vulkan-express.de
Anbindung	 Brohl  Brohl, Bahnhof  Niederzissen, Bahnhof / Brohltalstraße  Engeln, Bahnhof
Preise	Hin- / Rückfahrt Gesamtstrecke: 13 Euro (Teilstrecken günstiger); 20 % Rabatt mit VRM-Gästeticket sowie VRM-MobilCard

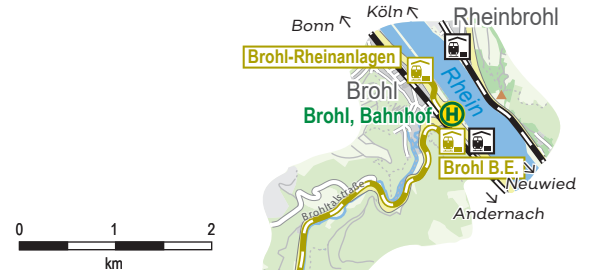
Der Vulkan-Express bringt Sie vom Rhein bis in die Eifel und damit bequem zu vielen beliebten Wander- und Fahrradwegen im Brohltal. Aber auch die Fahrt an sich ist schon ein Erlebnis: Auf der Schmalspurstrecke von ca. 18 km wird bei Tempo 20 ein Höhenunterschied von rund 400 Metern überwunden. Durch einen Tunnel und über Viadukte sind insgesamt neun Haltestellen miteinander verbunden.

Die Bahn ist das ganze Jahr in Betrieb: Im Sommer wird bei schönem Wetter auch mit einem offenen Waggon gefahren, damit Sie sowohl die tolle Aussicht als auch den Fahrtwind genießen können. Im Winter bringen Sie dann beheizte



Auf steilen Schienen durch die Vulkanregion

Vulkan-Express-Züge durchs verschneite Brohltal. Der Vulkan-Express ist nicht nur eine Attraktion für Eisenbahnfans und Nostalgiker, sondern auch ein Abenteuer für die ganze Familie. Ein reichhaltiges Getränkesortiment und kleine Knabereien zu familienfreundlichen Preisen gibt es im mitgeführten Barwagen. Zu ausgewählten Terminen, einsehbar auf der Internetseite, finden die Fahrten mit einer historischen Dampflok statt, außerdem gibt es viele Sonderveranstaltungen mit Themenfahrten.



Am Haltepunkt „Brohl Rheinanlagen“ besteht immer dienstags Schiffsanschluss mit der „MS Beethoven“ von Bonn und Linz.

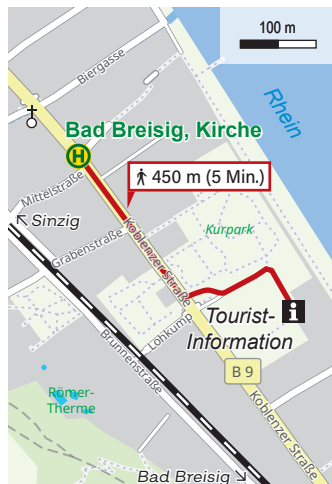
Tip: Mit dem VRM-Gästeticket erhalten Sie 20 % Ermäßigung auf Einzel- und Rückfahrkarten.

Der VRM-Tarif wird nicht anerkannt. Für Fahrten mit der Brohltalbahn muss eine gesonderte Fahrkarte erworben werden. Weitere Informationen zu Fahrplan, Preisen und Veranstaltungen: vulkan-express.de

7 Historischer Stadtrundgang Bad Breisig

Adresse	Tourist-Information Bad Breisig Koblenzer Straße 39 · 53498 Bad Breisig
Kontakt	Tel. 0 26 33 / 45 63-0 tourist-info@bad-breisig.de bad-breisig.de
Anbindung	Bad Breisig Bad Breisig, Kirche
Führungen	kein geführter Stadtrundgang, Erläuterungen anhand von Infotafeln an den historischen Orten
Preise	kostenlos

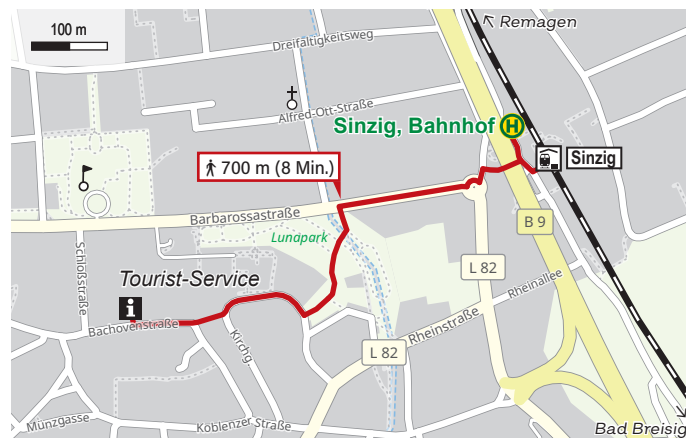
Lernen Sie die geschichtliche Entwicklung Bad Breisigs bei einem historischen Stadtrundgang kennen. Ein guter Startpunkt hierfür ist der Kurpark, von wo aus Sie über das Alte Zollhaus bis hin zur Burg Rheineck (Foto) die überlieferten Fakten an Infotafeln der historischen Orte nachlesen können. Ausführliche Informationen zu den einzelnen historischen Stationen sowie ein informatives Falblatt finden Sie auf der Internetseite der Stadt Bad Breisig (siehe oben).



8 Stadtführungen Sinzig

Adresse	Tourist-Service Sinzig Bachovenstraße 10 · 53489 Sinzig
Kontakt	Tel. 0 26 42 / 98 05 00 tourist-info@sinzig.de sinzig-info.de
Anbindung	Sinzig Sinzig, Bahnhof
Öffnungszeiten	Mo – Fr: 9 – 12 Uhr und 14 – 17 Uhr
Führungen	siehe Internet
Preise	je nach Führung, siehe Internet

Die Stadt Sinzig bietet ein abwechslungsreiches Angebot mit thematischen Stadtführungen an. So können Sie zum Beispiel auf den Spuren der großen Stauer am Stadtschloss Sinzig und an der bedeutenden Basilika St. Peter (Foto) aus spätromanischer Zeit historische Hintergründe kennenlernen.



9 Stadtführung Ahrweiler

Adresse Ahrtal-Tourismus Bad Neuenahr-Ahrweiler e.V.
Blankartshof 1 · 53474 Bad Neuenahr-Ahrweiler

Kontakt Tel. 0 26 41 / 91710
info@ahrtaletourismus.de
ahrtalet.de

Anbindung  Ahrweiler Markt
 Ahrweiler, Ahrtor

Öffnungszeiten Mo – Fr: 9 – 12.30 Uhr und 13.30 – 17 Uhr;
Sa, So, Feiertage: 10 – 15 Uhr

Preise je nach Führung, siehe Internet

Lernen Sie Ahrweiler bei einer Führung durch die historische Altstadt kennen und lassen Sie sich von einem Nachtwächter oder einer Torwächterin in ihren historischen Gewändern die geheimnisvollen Gassen zeigen. Die Stadt Ahrweiler bietet zahlreiche Themenführungen an, welche Sie auf der Internetseite finden.



10 Mit dem Ahrtal-Express durch Bad Neuenahr und Ahrweiler

Adresse Ahrweiler Marktplatz, Ecke Altenbau- / Johannes-Müller-Straße

Kontakt Tel. 0170 / 832 08 58
ahrtalet-express@web.de
ahrtalet-express.de

Anbindung  Ahrweiler Markt
 Ahrweiler, Ahrtor



Fahrplan Abfahrtszeiten zwischen 10 und 17 Uhr;
Ostern – Oktober täglich; März, November und Dezember
an Wochenenden sowie nach Vereinbarung

Preise Rundfahrt: 6 Euro p. P.; Kinder bis 10 J.: 2 Euro, Familien: 14 Euro

Erleben Sie das größte geschlossene Rotweinanbaugelände Deutschlands bei einer gemütlichen Rundfahrt (50 Min. inkl. Pause) mit dem Ahrtal-Express von Ahrweiler nach Bad Neuenahr und zurück. Selbst an kühleren Herbsttagen lohnt sich eine Fahrt mit dem beheizten Bähnlein.





11 Museum Roemervilla

Adresse	Am Silberberg 1 · 53474 Bad Neuenahr-Ahrweiler
Kontakt	Tel. 0 26 41 / 5311 museum-roemervilla@t-online.de museum-roemervilla.de
Anbindung	 Ahrweiler Markt  Ahrweiler, Ahrtor
Öffnungszeiten	Di – So und Feiertage: 10 – 17 Uhr (April – November)
Preise	6 Euro pro Person; Schüler, Studenten und Schwerbehinderte: 3 Euro; Familien (max. 2 Erwachsene + Kinder unter 14 Jahre): 12 Euro; Kinder unter 6 Jahre: kostenlos

Gehen Sie auf Spurensuche im Museum Roemervilla und schauen Sie sich das 1.000 qm große Herrenhaus eines antiken Gutshofes an. Aufgrund des außergewöhnlich guten Erhaltungszustands vieler seltener Baudetails und Wandmalereien lässt sich der Alltag der Menschen, die hier einst lebten, genau nachempfinden.



12 Deutsches Vulkanmuseum Mendig – Lava-Dome



Adresse	Brauerstraße 1 · 56743 Mendig
Kontakt	Tel. 0 26 52 / 93 99 222 info@lava-dome.de lava-dome.de
Anbindung	 Mendig  Niedermendig, Lava-Dome
Öffnungszeiten	Di – So und Feiertage: 10 – 17:30 Uhr
Preise	je nach Angebot, siehe Internet



Das Mendiger Vulkanmuseum „Lava-Dome“ verspricht ein faszinierendes Erlebnis für alle Altersgruppen. Zahlreiche Informationen rund um das Thema Vulkanismus erwarten Sie. Auf keinen Fall sollten Sie sich die Führung durch die historischen Lavakeller entgehen lassen. Den Tag können Sie gleich nebenan in der Vulkanbrauerei zünftig ausklingen lassen.



13 Ehemalige Synagoge Niederzissen


Adresse	Mittelstraße 30 · 56651 Niederzissen
Kontakt	Tel. 0 26 36 / 64 82 · info@khv-niederzissen.de ehem-synagoge-niederzissen.de
Anbindung	 Niederzissen, Bahnhof / Brohthalstraße  Niederzissen (Vulkan-Expreß – siehe Seite 25)
Öffnungszeiten	siehe Internet; Dezember – März geschlossen, Führungen auf Anfrage möglich
Preise	Eintritt frei, Führungen auf Anfrage



Erfahren Sie in der ständigen Ausstellung der ehemaligen Synagoge Niederzissen mehr über die Geschichte des Synagogengebäudes sowie über das jüdische Leben damals und heute. Gegliedert in unterschiedliche Themenbereiche, wird Ihnen der jüdischen Alltag auf anschauliche Weise nähergebracht.



14 Benediktinerabtei Maria Laach

Adresse	56653 Maria Laach
Kontakt	Tel. 0 26 52 / 59 350 klosterforum@maria-laach.de maria-laach.de
Anbindung	 Maria Laach, Kloster / Parkplatz
Öffnungszeiten	siehe Internet
Preise	kostenlos

Als eines der besterhaltenen Baudenkmäler Deutschlands ist die Benediktinerabtei Maria Laach in jedem Fall einen Besuch wert. Denn nicht nur die sechsstürmige Basilika, sondern auch die großzügige Klosteranlage sowie die Kloster-gaststätte laden zum Verweilen ein.



15 Schloss Sinzig mit Heimatmuseum

Adresse Barbarossastraße 35 · 53489 Sinzig

Kontakt Tel. 0 26 42 / 98 05 00
info@museum-sinzig.de
museum-sinzig.de

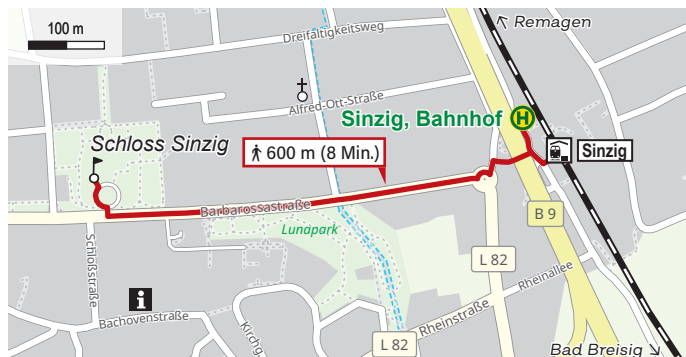
Anbindung  Sinzig
 Sinzig, Bahnhof

Öffnungszeiten Do: 10 – 12 Uhr, Sa und So: 14 – 17 Uhr;
Schloss- und Museumsführung: 1. Sa im Monat

Preise Schloss- und Museumsführung kostenlos;
Gruppenführung auf Anfrage




Direkt an den historischen Ortskern angrenzend befindet sich das Schloss Sinzig, welches früher von einem wohlhabenden Kölner Kaufmann als Sommervilla genutzt wurde und heute das Heimatmuseum beherbergt. Das Schloss Sinzig lädt zu zahlreichen Veranstaltungen ein. Nähere Informationen finden Sie im Internet.



16 Schloss Bürresheim

Adresse an der L 83 im Nettetal · 56727 St. Johann

Kontakt Tel. 0 26 51 / 76 44 0
buerresheim@gdke.rlp.de
tor-zum-welterbe.de/schloss-buerresheim

Anbindung  St. Johann, Schloss Bürresheim

Öffnungszeiten siehe Internet

Preise Erw.: 5 Euro, Kinder: 3 Euro, Familien- und Gruppentickets



Schloss Bürresheim ist mit seiner fast unveränderten Inneneinrichtung stets einen Besuch wert, denn hier lernen Sie den Lebensstil des rheinischen Adels vom 15. bis ins 20. Jahrhundert kennen. An vielen Sonntagen erleben Sie mit dem Stationentheater „Schlossgeflüster auf Schloss Bürresheim“ eine spannende

Zeitreise durch die herrschaftlichen Gemächer. Kinder können das Schloss in der Ritterwerkstatt oder auf einer Geisterreise entdecken. Termine sowie Preise finden Sie auf der Internetseite.



17 Genovevaburg Mayen

Adresse Mario-Adorf-Burgweg 1 · 56727 Mayen

Kontakt Tel. 0 26 51 / 90 30 04
touristinfo@mayenzeit.de
mayenzeit.de

Anbindung  Mayen West
 Mayen, Brückentor

Öffnungszeiten siehe Internet

Preise siehe Internet





Die spätgotische Genovevaburg Mayen wurde im Laufe ihrer Geschichte mehrfach belagert, zerstört und wieder aufgebaut. Die Genovevaburg beherbergt das Eifelmuseum und das Deutsche Schieferbergwerk. Sie wird im Sommer zur Theaterkulisse und im Winter zum Adventsmarkt. Genauer Informationen finden Sie auf der Internetseite.



18 Der Waldkletterpark Bad Neuenahr-Ahrweiler

Adresse Königsfelder Straße 100 · 53474 Bad Neuenahr-Ahrweiler

Kontakt Tel. 0 221 / 98 25 60 00
info@wald-abenteuer.de
wald-abenteuer.de

Anbindung  Ahrweiler
 Bad Neuenahr, Hemmesser Kapelle

Öffnungszeiten Schulferien Rheinland-Pfalz und NRW: täglich außer Mo ab 10 Uhr bis Einbruch der Dämmerung; außerhalb der Schulferien: Fr – So und an Feiertagen; erste Einweisung ab 10 Uhr, letzte Einweisung drei Stunden vor der Dämmerung; Sonderöffnungen an anderen Tagen auf Anfrage

Preise 24,95 Euro p. P.; Jugendliche (9 – 17 J.): 19,95 Euro; Kinder (4 – 8 J.): 13,95 Euro, Familientarif – alle Preise inklusive Kletterausrüstung

Erleben Sie ein unvergessliches Abenteuer für Groß und Klein im Waldkletterpark Bad Neuenahr! Hier erwartet Sie nicht nur ein spannender Kletter-Parcours für Kinder und Erwachsene, sondern auch eine der längsten Seilrutschen Deutschlands in 30 Metern Höhe.



19 Kunstpavillon Burgbrohl

Adresse Herchenbergweg 6a · 56659 Burgbrohl

Kontakt Tel. 0 26 36 / 26 40
info@kunstpavillonburgbrohl.de
kunstpavillonburgbrohl.de

Anbindung  Oberlützingen, Dorfplatz

Öffnungszeiten siehe Internet

Preise siehe Internet

Der Kunstpavillon in Burgbrohl ist ein Ort, wo zeitgenössische Kunst präsentiert und vermittelt wird. Im Rahmen der kulturellen Bildung werden Workshops, Kurse und Offene Labore für Groß und Klein angeboten. Hier haben Sie verschiedenste Möglichkeiten, Hobbys nachzugehen oder Neues zu entdecken: Von Theaterprojekten und Schreibwerkstätten bis hin zum Kinder-KunstClub ist für alle etwas dabei.



20 Vulkanbad Mendig

Adresse Laachgraben 14 · 56743 Mendig

Kontakt Tel. 0 26 52 / 52 438
stadt-mendig.de

Anbindung  Mendig
 Mendig, Vulkanbad

Öffnungszeiten Ende April – Mitte September; genaue Öffnungszeiten können wetterbedingt variieren – bitte telefonisch erfragen


Preise Erwachsene: 4 Euro, Kinder: 2 Euro



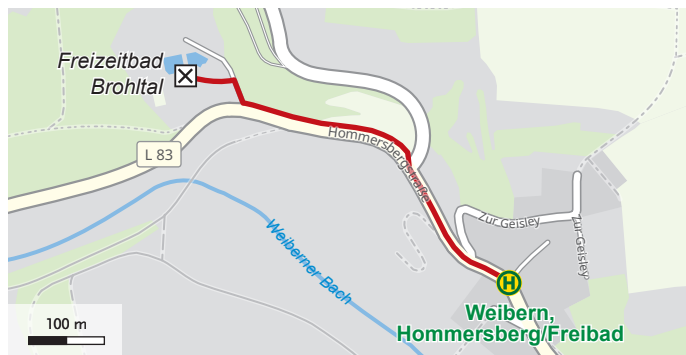
Genießen Sie einen entspannten Tag mit der ganzen Familie im Vulkanbad Mendig. Nutzen Sie die Strandkörbe und die kostenlosen Liegen und Sonnenschirme am Kinder-, Schwimmer- und Nichtschwimmerbecken. Sprungtürme, ein Kiosk sowie ein Fußball- und Volleyballfeld runden das Angebot ab. Hier kommt garantiert keine Lange-weile auf!





21 Freizeitbad Brohltal

Adresse	Hommersbergstraße 95 · 56745 Weibern
Kontakt	Tel. 0 26 55 / 32 23 freizeitbad-brohltal.de
Anbindung	 Weibern, Hommersberg / Freibad
Öffnungszeiten	Mo – Fr: 13 – 19 Uhr, Sa / So / Feiertage: 9 – 19 Uhr; längere Öffnungszeiten in den Sommerferien und je nach Witterung, siehe Internet
Preise	Erwachsene: 4 Euro, Kinder: 2,50 Euro

Das Freizeitbad Brohltal ist Spaß- und Erlebnisbad für Jung und Alt. Das Kinderbecken mit den vielen bunten Spielelementen sowie die Breitrutsche unterhalten die Kleinen und der Pilz mit Massagebank oder der Strömungskanal die Großen. Auf der großzügigen Liegewiese können Sie sich anschließend bei einem kalten Getränk aus dem Kiosk entspannen. Besonders erwähnenswert ist die landschaftlich tolle Lage im Wald.



22 Weingut Peter Kriechel

Adresse	Walporzheimer Straße 83 – 85 53474 Bad Neuenahr-Ahrweiler
Kontakt	Tel. 0 26 41 / 3 61 93 info@weingut-kriechel.de weingut-kriechel.de
Anbindung	 Walporzheim  Ahrweiler, Ahrtor
Öffnungszeiten	siehe Internet
Angebot	verschiedene Weinproben, auf Wunsch mit Essen und / oder Weinberggungang

Besuchen Sie das Weingut Peter Kriechel, das größte private Weingut an der Ahr, welches noch ein echter Familienbetrieb ist. Hier konzentriert man sich nicht nur auf edle Burgundersorten, sondern legt besonderen Wert auf eine nachhaltige Bewirtschaftung. Kombinieren Sie eine Weinprobe mit einem Dinner oder einem Weinberggungang.



23 Ahrweiler Winzer-Verein eG

Adresse Walporzheimer Straße 19 · 53474 Bad Neuenahr-Ahrweiler

Kontakt Tel. 0 26 41 / 3 43 76
info@ahr-wv.de
ahrweiler-winzerverein.de

Anbindung  Ahrweiler Markt
 Ahrweiler, Ahrtor

Öffnungszeiten Mo – Fr: 8 – 18 Uhr; Sa, So, Feiertage: 10 – 18 Uhr
(April – Dezember), 10 – 12 Uhr (Januar – März)

Sie möchten etwas über Weinbau im Ahrtal erfahren? Dann sind Sie bei der Ahrweiler Winzer eG genau richtig: Egal, ob Sie einen ganzen Tag bei einem Winzer verbringen oder an einer Weinprobe oder Wanderung teilnehmen möchten, die Ahrweiler Winzer eG bietet ein vielfältiges Angebot rund um das Thema Wein und dessen Anbau.



i Touristische Infostellen

Tourist-Information Mayen

Altes Rathaus am Markt · 56727 Mayen
Tel. 0 26 51 / 90 30-04
mayenzeit.de

Tourist-Information Mendig

Marktplatz 3 · 56743 Mendig
Tel. 0 26 52 / 98 00-84
mendig.de

Tourist-Information Vulkanregion Laacher See

Kapellenstraße 12 · 56651 Niederzissen
Tel. 0 26 36 / 19 433
vulkanregion-laacher-see.de

Tourist-Information Ahrweiler

Blankartshof 1 · 53474 Bad Neuenahr-Ahrweiler
Tel. 0 26 41 / 9 17 10
ahrthal.de

Tourist-Information Bad Neuenahr

Kurgartenstraße 13 (Haupteingang Kurpark)
53474 Bad Neuenahr-Ahrweiler
Tel. 0 26 41 / 9 17 10
ahrthal.de

Tourist-Information Sinzig

Bachovenstraße 10 · 53489 Sinzig
Tel. 0 26 42 / 980 500
sinzig-info.de

Tourist-Information Bad Breisig

Koblenzer Straße 39 · 53498 Bad Breisig
Tel. 0 26 33 / 4 56 30
bad-breisig.de

Bei Fragen und Anregungen sowie Informationen zu Fahrplan oder Tarif



Verkehrsverbund Rhein-Mosel GmbH (VRM)
0800 / 5 986 986 (kostenfrei, täglich 8 - 20 Uhr)
vrminfo.de

VMR Verkehrsbetriebe
Mittelrhein

Wir sind  transdev

VMR Verkehrsbetriebe Mittelrhein
0 26 33 / 20 09 600
verkehrsbetriebe-mittelrhein.de

Herausgeber

SPNV-Nord

Wir bewegen die Region

Zweckverband Schienenpersonennahverkehr
Rheinland-Pfalz Nord (SPNV-Nord)
spnv-nord.de