

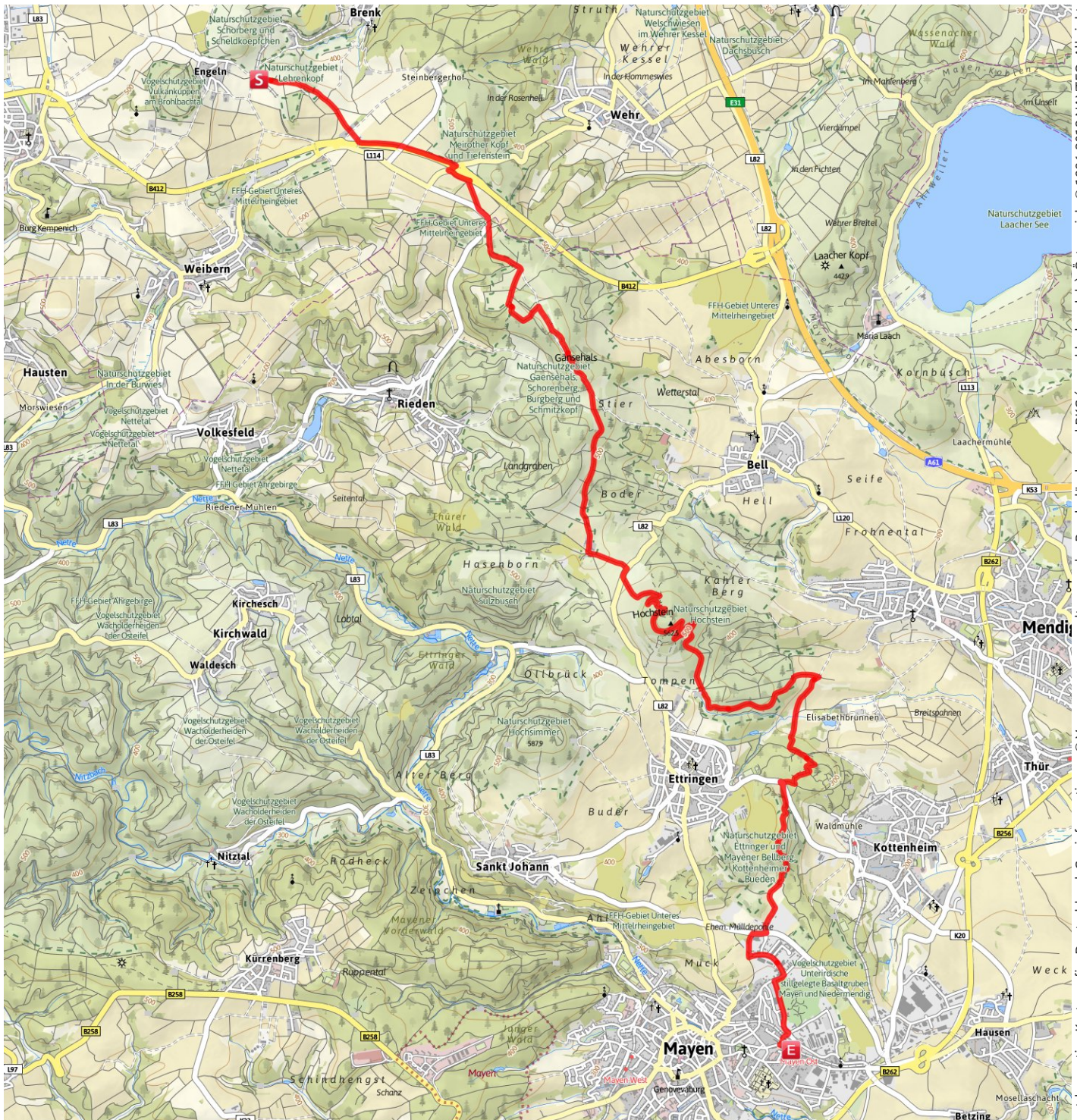


Gipfeltour auf dem Vulkanweg vom Bahnhof Engeln über den Gänsehals und den Hochstein nach Mayen



Gütesiegel	BASIC	Länge	19,2 km	Schwierigkeit	mittel
Bewertungen	☆☆☆☆ (0)	Höhenmeter	▲ 451 m	Kondition	☆☆☆☆☆☆
Erlebnis	☆☆☆☆☆☆		▼ 650 m	Technik	☆☆☆☆☆☆
Landschaft	☆☆☆☆☆☆	Dauer	5:00 h		

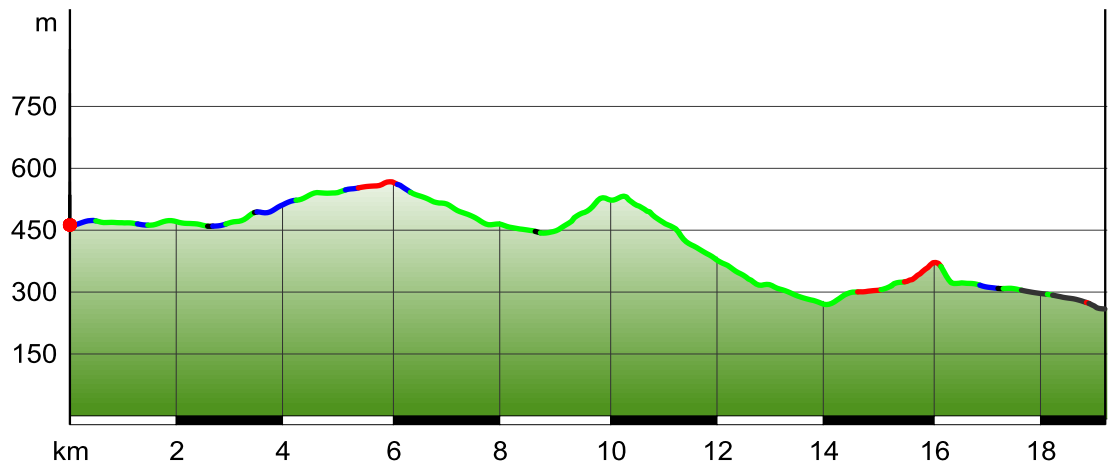
Empfohlene Jahreszeiten J F M A M J J A S O N D



outdooractive Kartografie, Deutschland: Geoinformationen © Vermessungsverwaltungen der Bundesländer und BKG (www.bkg.bund.de), Österreich: © 1996-2012 NAVTEQ. All rights reserved.
 Italien: © 1994-2012 NAVTEQ. All rights reserved., Schweiz: Geodata © swisstopo (5704002735)

Gipfeltour auf dem Vulkanweg vom Bahnhof Engeln über den Gänsehals und den Hochstein nach Mayen

Wegeart	
— Asphalt	1.4 km
— Schotterweg	2.4 km
— Weg	13.1 km
— Pfad	1.8 km
— Straße	0.4 km



Beschreibung

Kurzbeschreibung

Der *Vulkanweg* (Markierung „V“) bzw. der deckungsgleiche *Maas-Rhein-Weg* (Markierung „-“) bietet ab Engeln die Möglichkeit zu einer längeren Streckenwanderung.

Über den Gänsehals mit seinem Aussichtsturm und über die Roderhöfe gelangen Sie zum 564 m hohen Hochstein und weiter durch das Naturschutzgebiet Bellberg nach Mayen, wo Sie die stündlichen Züge der Linie RB 92 nach Andernach am Rhein oder die Regio-Buslinie 350 nach Koblenz erreichen.

Wegbeschreibung

Verlassen Sie das Bahnhofsgelände in Engeln zunächst über den Bahnübergang und biegen Sie sogleich wieder rechts ab um parallel zum Geogarten auf dem asphaltierten Weg in Richtung Appentalerhof zu gehen.

Vor der nun quer verlaufenden B 412 biegen Sie links ab und gehen parallel zur Bundesstraße nach Osten. Schon bald stoßen Sie auf eine asphaltierte Straße, die Sie hier überqueren. An dieser Stelle treffen Sie auf die Wegmarkierungen „V“ und „-“, denen Sie weiter geradeaus folgen. Sie gelangen nun zur Brücke der B 412, die Sie unterqueren. Gleich hinter der Brücke biegen Sie wieder links ab und laufen weiter über den Wanderparkplatz „Stumpig Kreuz“ zum **Gänsehals**. Der Gänsehals ist mit rund 575 m die höchste Erhebung in der Umgebung und ermöglicht von seinem

Aussichtsturm tolle Aussichten über den Laacher See, Burg Olbrück, die Hohe Acht und die Nürburg.

Weiter geht es abwärts zu den Roderhöfen, wo an der gleichnamigen Bushaltestelle Mo-Sa in die Buslinie 320 nach Mayen gewechselt werden kann.

Wer weiter wandert, wird nach einem Aufstieg mit einem weiteren Gipfel, dem 564 m hohen **Hochstein** und der dortigen Genovevahöhle belohnt. Auf dem Hochstein gibt es einen kleinen "Ausguck" mit einem tollen Blick über Bell und den Laacher See.

Im Anschluss geht es bergab durch den Wald in Richtung der alten Basaltsteinbrüche des Kottenheimer Winfelds und von dort durch das Naturschutzgebiet am Bellberg weiter nach Mayen. Nach der Überquerung der Nordumgehung können Sie sich entscheiden, weiter geradeaus über den Vulkanweg ins Zentrum von **Mayen**, oder nach links in Richtung der TERRA VULCANIA und des Bahnhofs Mayen Ost zu gehen.

Karte/Karten

Eifelverein Nr. 10 + 32

Öffentliche Verkehrsmittel

Startpunkt am Bahnhof Engeln: Die Brohltalbahn ("Vulkan-Expreß") fährt vom Bahnhof Brohl am Rhein (dort Anschluss von der MittelrheinBahn RB 26 von Köln und Koblenz) 400 Höhenmeter bergauf bis zur Endstation in Engeln. Die Züge fahren im Sommer fast täglich bis zu 2x pro Tag, im Winter gilt ein eingeschränkter Fahrplan.

Gipfeltour auf dem Vulkanweg vom Bahnhof Engeln über den Gänsehals und den Hochstein nach Mayen

Ziel Bahnhof Mayen Ost: Vom Ziel der Tour, dem Bahnhof Mayen Ost verkehrt mindestens stündlich die Pellenz-Eifel-Bahn RB 92 nach Mendig und Andernach bzw. nach Monreal und Kaisersesch. Auch halten hier diverse Buslinien u. a. in Richtung Andernach/Neuwied (Linie 335), Ettringen/Bell (Linie 320), Ochtendung/Koblenz (Linie 350) oder Polch/Hatzenport (Linie 337).

Weitere Bushaltestellen im Wegeverlauf:

- Steinbergerhof Abzw. (Linie 801 Mo-Fr)
- Roderhöfe (Linie 320 Mo-Sa)

Weitere Infos / Links

www.brohltalbahn.de

Eigenschaften

geologische Highlights Streckentour	Gipfel-Tour kulturell / historisch
--	---------------------------------------

Autor und Quelle

Autor	Michael Hergarten
erstellt	16.04.2014
geändert	01.05.2014
Quelle	outdooractive.com-Community

Bilder



Blick von den Engelner Höhen in Richtung Burg Olbrück und Brohltal.
Autor Michael Hergarten
Quelle outdooractive.com-Community



Auf dem Weg zum Gänsehals.
Autor Michael Hergarten
Quelle outdooractive.com-Community



Aussichtsturm auf dem Gänsehals.
Autor Michael Hergarten
Quelle outdooractive.com-Community

Gipfeltour auf dem Vulkanweg vom Bahnhof Engeln über den Gänsehals und den Hochstein nach Mayen



Unterwegs vom Gänsehals zum Hochstein in der Nähe der Roderhöfe.
Autor Michael Hergarten
Quelle outdooractive.com-Community




Die Genovevahöhle auf dem Hochstein.
Autor Michael Hergarten
Quelle outdooractive.com-Community



Blick vom Hochstein in Richtung Laacher See.
Autor Michael Hergarten
Quelle outdooractive.com-Community



Alter Kran im Kottenheimer Winfeld.
Autor Michael Hergarten
Quelle outdooractive.com-Community



Unterwegs im Naturschutzgebiet am Bellberg.
Autor Michael Hergarten
Quelle outdooractive.com-Community



Gipfeltour auf dem Vulkanweg vom Bahnhof Engeln über den Gänsehals und den Hochstein nach Mayen



Blick über Mayen
Autor Michael Hergarten
Quelle outdooractive.com-Community



Markierung des parallel verlaufenden Maas-Rhein-Weg
Autor Michael Hergarten
Quelle outdooractive.com-Community



Am Mayener Ostbahnhof werden die mindestens stündlich verkehrenden Züge der RB 92 nach Andernach bzw. Kaisersesch erreicht.
Autor Michael Hergarten
Quelle outdooractive.com-Community



Markierung des Vulkanwegs
Autor Michael Hergarten
Quelle outdooractive.com-Community