

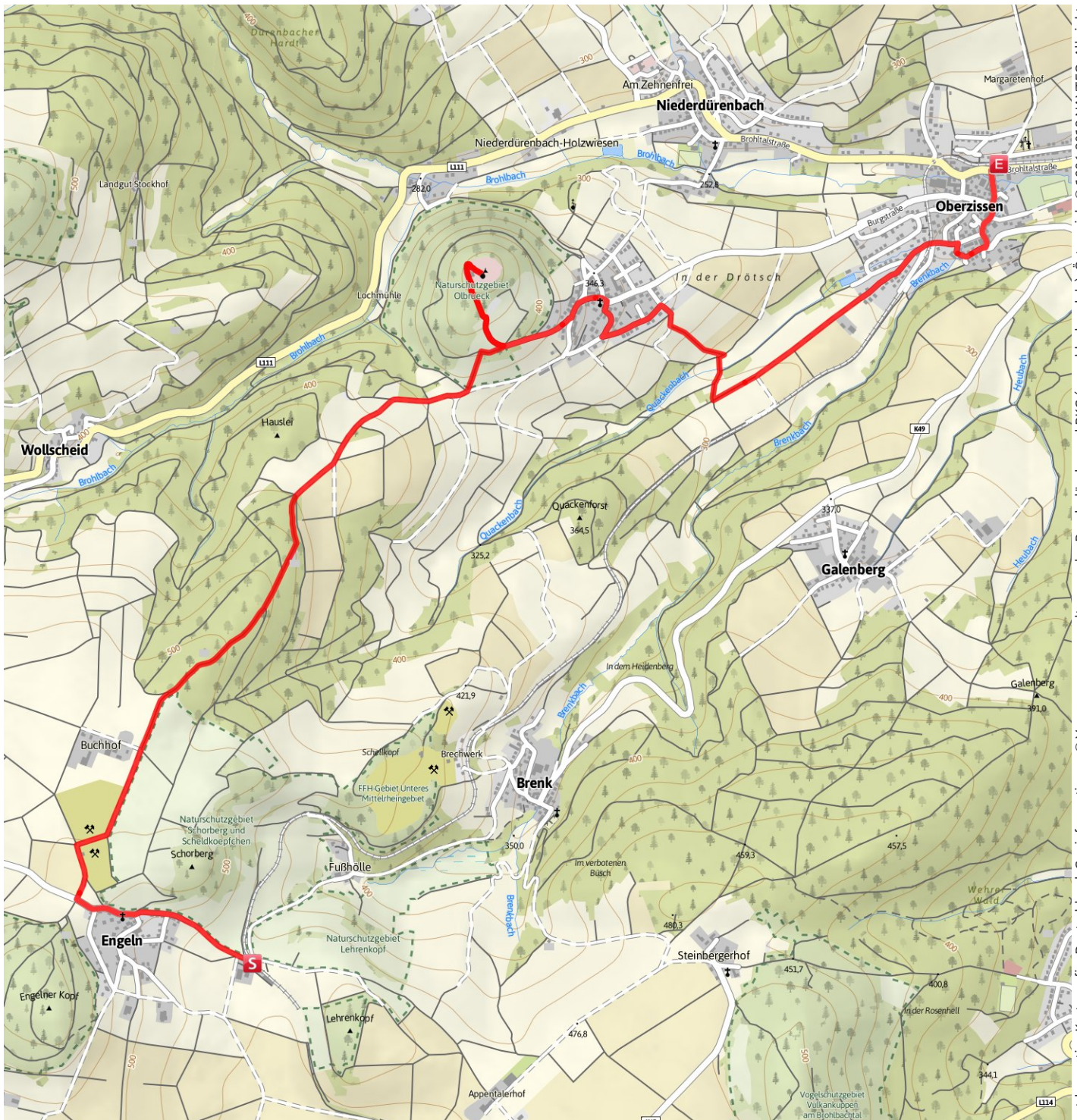


Vom Bahnhof Engeln über die Burg Olbrück zum Bahnhof Oberzissen



| | | | | | |
|--------------------|-----------|-------------------|---------|----------------------|---------------|
| Gütesiegel | BASIC | Länge | 8,1 km | Schwierigkeit | mittel |
| Bewertungen | ☆☆☆☆☆ (0) | Höhenmeter | ▲ 217 m | Kondition | ☆☆☆☆☆ |
| Erlebnis | ☆☆☆☆☆ | Dauer | ▼ 450 m | Technik | ☆☆☆☆☆ |
| Landschaft | ☆☆☆☆☆ | | 2:26 h | | |

Empfohlene Jahreszeiten J F M A M J J A S O N D



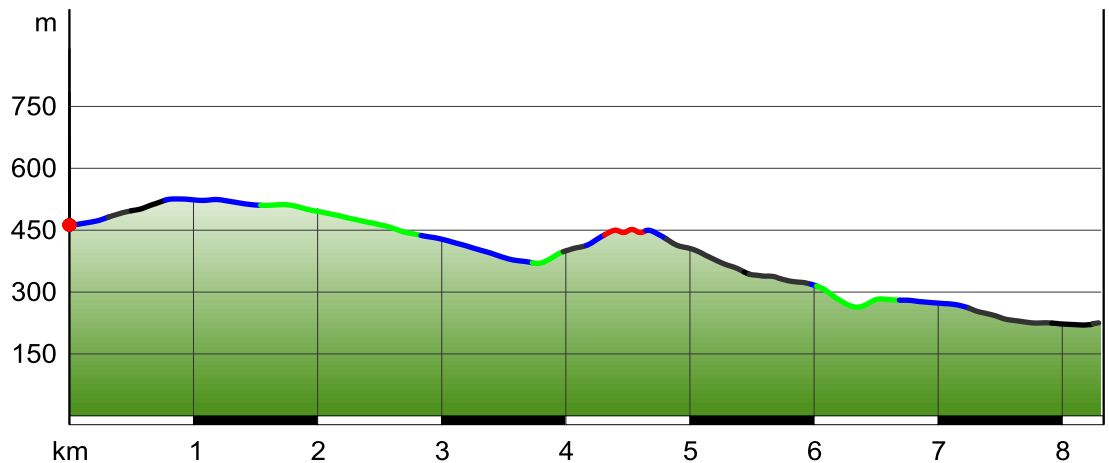
outdooractive Kartografie, Deutschland: Geoinformationen © Vermessungsverwaltungen der Bundesländer und BKG (www.bkg.bund.de), Österreich: © 1996-2012 NAVTEQ. All rights reserved.
 Italien: © 1994-2012 NAVTEQ. All rights reserved., Schweiz: Geodata © swisstopo (5704002735)



Vom Bahnhof Engeln über die Burg Olbrück zum Bahnhof Oberzissen

Wegeart

| | |
|-------------|--------|
| Asphalt | 2.2 km |
| Schotterweg | 2.8 km |
| Weg | 2.2 km |
| Pfad | 0.3 km |
| Straße | 0.6 km |



Beschreibung

Kurzbeschreibung

Vom Bahnhof Engeln führt diese Tour über den *Brohltal-Weg* stetig bergab nach Hain, wo ein Abstecher zur Burg Olbrück lohnt. Nach der Besichtigung geht es weiter abwärts bis zum Bahnhof Oberzissen.

Wegbeschreibung

Verlassen Sie den Bahnhof Engeln auf dem in Richtung Ortszentrum führenden asphaltierten Weg. Nach Durchquerung des Ortes treffen Sie auf der Höhe am Wanderparkplatz „Engelner Kopf“ auf den mit „B“ markierten **Brohltalweg**.

Biegen Sie hier nach rechts in Richtung des Buchhofs ab und folgen Sie dem markierten Weg zunächst zwischen den Lavagruben hindurch (interessante Einblicke in den Aufbau der Erdschichten!) und später durch den Wald bergab. Wenn Sie aus dem Wald herauskommen erblicken Sie bereits die Burg Olbrück und haben einen tollen Ausblick über das Brohltal! Am Fuße des Burgbergs weist ein Wegweiser "Burg Olbrück" den Weg zu einem steilen Abstecher hinauf zur Burg.

Nach der Burgbesichtigung folgen Sie dem asphaltierten Fahrweg (*Hermann-Höfer-Allee*) hinab in das Ortszentrum von Hain. Direkt hinter der Kapelle, am Kriegerdenkmal, stoßen Sie wieder auf den Brohltalweg (Markierung nun "B1"), der Sie weiter bis zum Bahnhof Oberzissen führt.

Biegen Sie also am Kriegerdenkmal scharf rechts in die *Sonnenstraße* ein und folgen dieser, bis links die *Ringstraße* abzweigt. Gehen Sie auf der *Ringstraße* rund 170 Meter und biegen dann kurz vor dem Ortsrand nach rechts in eine talwärts führende Wohnstraße ein (ebenfalls *Ringstraße*), die bald darauf in einen Wirtschaftsweg übergeht.

Bereits nach wenigen Metern verlassen Sie diesen nach links und folgen dem Weg, der steil bergab ins Quackenbachtal führt. Nach der Überquerung des Bachs gehen Sie wieder bergan und folgen schließlich dem zweiten Weg nach links, welcher auf dem Bergrücken hinab nach Oberzissen führt. Dort unterqueren Sie auf der *Bachstraße* den Viadukt der Brohltalbahn und können über die Straße *Am Sauerbrunnen* einen kurzen Abstecher zum namensgebenden Brunnen machen, bevor Sie über die *Bachstraße* und die *Neustraße* direkt zum Bahnhof Oberzissen gelangen.

Tipp des Autors

Unbedingt den Fernblick vom Bergfried der Burg Olbrück genießen! Bei gutem Wetter ist von hier der Kölner Dom erkennbar.

In Oberzissen sollte man einen Schluck des quellfrischen eisenhaltigen Mineralwassers aus dem Sauerbrunnen probieren.

Karte/Karten

Eifelverein Nr. 10

Öffentliche Verkehrsmittel



Vom Bahnhof Engeln über die Burg Olbrück zum Bahnhof Oberzissen

Start am Bahnhof Engeln: Die Brohltalbahn ("Vulkan-Expreß") fährt vom Bahnhof Brohl am Rhein (dort Anschluss von der MittelrheinBahn RB 26 von Köln und Koblenz) 400 Höhenmeter bergauf bis zur Endstation Engeln. Die Züge fahren im Sommer fast täglich bis zu 2x pro Tag, im Winter gilt ein eingeschränkter Fahrplan.

Ziel am Bahnhof Oberzissen: Vom Bahnhof Oberzissen verkehren im Sommer fast täglich bis zu 2 Züge in Richtung Brohl-Lützing am Rhein bzw. Kempenich-Engeln in der Eifel. Im Winter gilt ein eingeschränkter Fahrplan. Zusätzlich halten hier die Buslinien 802 (Mo-Fr), 805 (Mo-Fr), 806 (Mo-Fr) und 816 (Sa/So).

Weitere Bushaltestellen im Wegeverlauf:

- Kempenich, Engeln (Linien 802 Mo-Fr, 814 Mo-Fr)
- Hain (Linie 806 (Mo-Fr))

Fahrplanauskunft: www.vrminfo.de

Weitere Infos / Links

www.brohltalbahn.de

Eigenschaften

aussichtsreich

Streckentour



familiengerecht,
Kinder



geologische
Highlights
mit
Einkehrmöglichkeit

Autor und Quelle

Autor Michael Hergarten
erstellt 05.05.2014
geändert 08.05.2014
Quelle outdooractive.com-Community

Bilder



Vor dem Start lohnt sich ein Besuch des Geogartens am Bahnhof Engeln.

Autor Michael Hergarten


Quelle outdooractive.com-Community



Von den Anhöhen bei Engeln aus bieten sich phantastische Ausblicke auf das weite Umland.

Autor Michael Hergarten

Quelle outdooractive.com-Community



Zwischen Engeln und der Burg Olbrück liegen malerische Laub- und Mischwälder.

Autor Michael Hergarten

Quelle outdooractive.com-Community

Vom Bahnhof Engeln über die Burg Olbrück zum Bahnhof Oberzissen



Beim Verlassen des Waldes hat man einen beeindruckenden Ausblick auf die Burg Olbrück.

Autor Michael Hergarten

Quelle outdooractive.com-Community



Durch das Tor in der ehemaligen Vorburg gelangt man hinauf zur eigentlichen Buranlage.

Autor Michael Hergarten

Quelle outdooractive.com-Community



Der 34 Meter hohe Bergfried kann bestiegen werden. Er ist das weithin sichtbare Wahrzeichen der Burg.

Autor Michael Hergarten

Quelle outdooractive.com-Community



Die Hermann-Höfer-Allee (ehemals Burgstraße) verbindet die Burg mit dem Ort Hain.

Autor Michael Hergarten

Quelle outdooractive.com-Community

Vom Bahnhof Engeln über die Burg Olbrück zum Bahnhof Oberzissen



Vom Kriegerdenkmal an der Kapelle von Hain führt der Weg von der Dorfstraße um die Ecke in die Sonnenstraße.

Autor Michael Hergarten

Quelle outdooractive.com-Community



Am Sauerbrunnen in Oberzissen kann man quellfrisches eisenhaltiges Mineralwasser probieren.

Autor Michael Hergarten

Quelle outdooractive.com-Community



Das Quackenbachtal mit seinen saftigen Wiesen ist ein Seitental des Brohltals.

Autor Michael Hergarten

Quelle outdooractive.com-Community



Am Ortsrand von Oberzissen unterqueren Sie den Viadukt der Brohltalbahn.

Autor Michael Hergarten

Quelle outdooractive.com-Community