

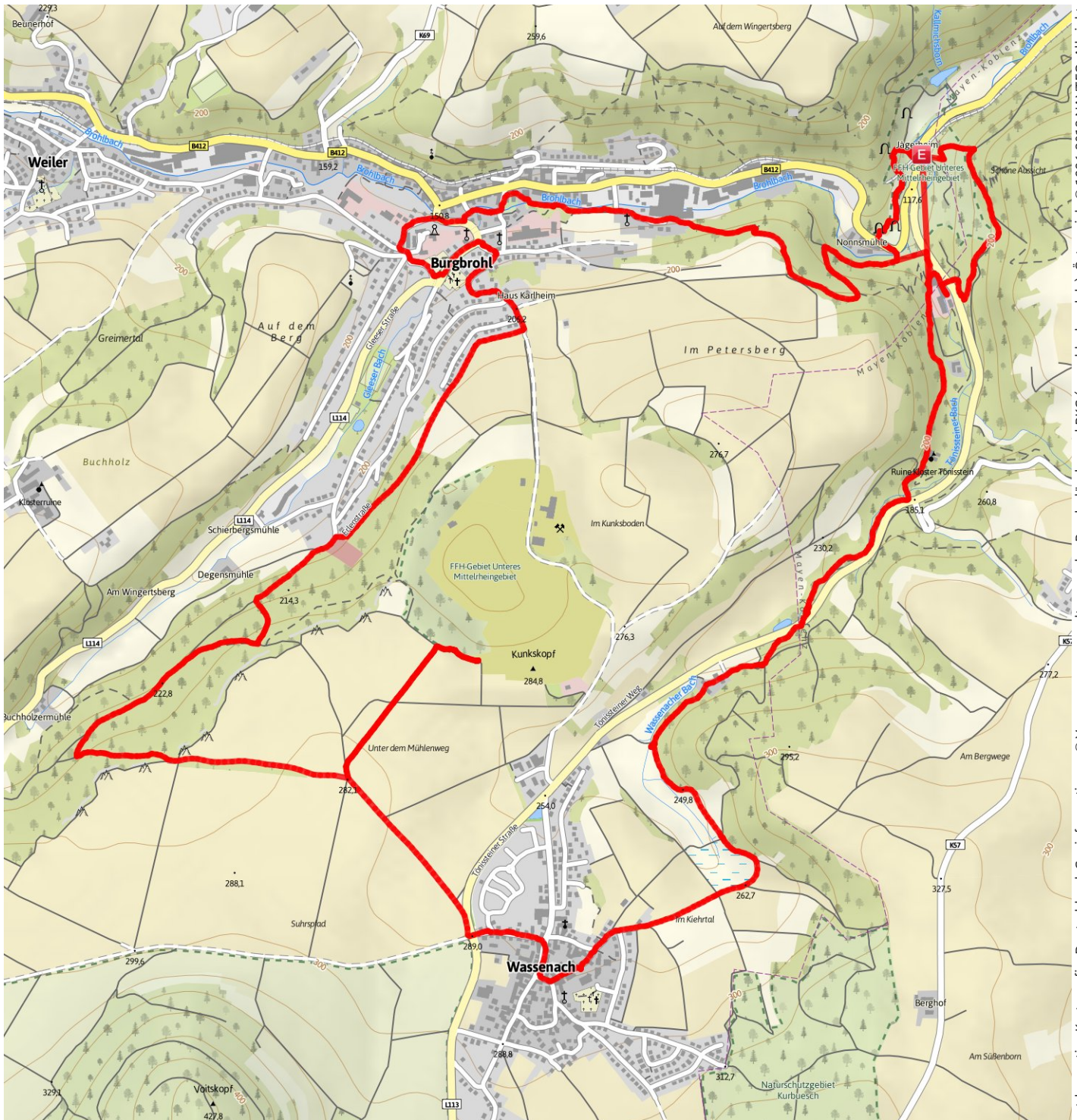


# Geopfad Trasshöhlenweg (Unteres Brohltal) (Route U)



<b>Gütesiegel</b>	STANDARD	<b>Länge</b>	15,2 km	<b>Schwierigkeit</b>	<b>leicht</b>
<b>Bewertungen</b>	☆☆☆☆☆ (0)	<b>Höhenmeter</b>	▲ 465 m	<b>Kondition</b>	☆☆☆☆☆
<b>Erlebnis</b>	☆☆☆☆☆		▼ 465 m	<b>Technik</b>	☆☆☆☆☆
<b>Landschaft</b>	☆☆☆☆☆	<b>Dauer</b>	3:00-4:00 h		

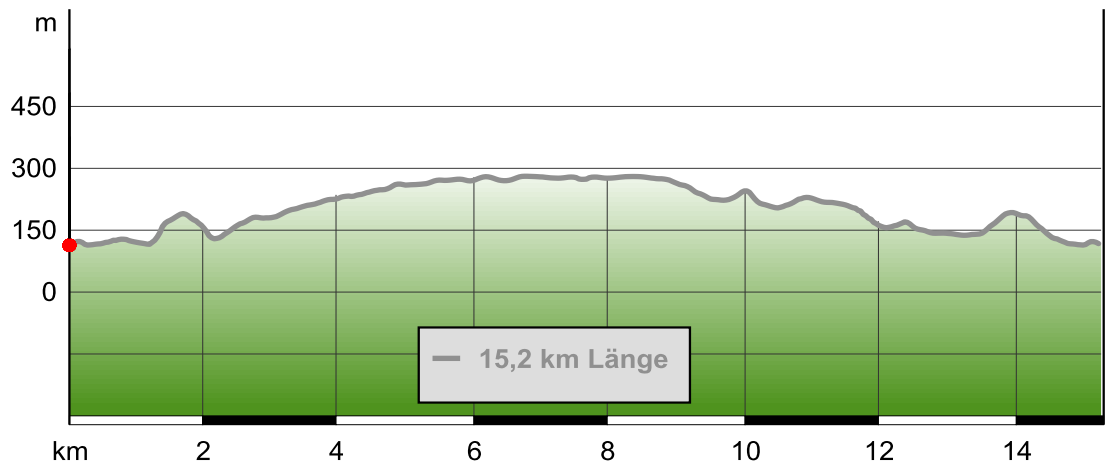
Empfohlene Jahreszeiten **J F M A M J J A S O N D**



outdooractive Kartografie, Deutschland: Geoinformationen © Vermessungsverwaltungen der Bundesländer und BKG (www.bkg.bund.de), Österreich: © 1996-2012 NAVTEQ. All rights reserved.  
 Italien: © 1994-2012 NAVTEQ. All rights reserved., Schweiz: Geodata © swisstopo (5704002735)



## Geopfad Trasshöhlenweg (Unteres Brohltal) (Route U)



### Beschreibung

#### Kurzbeschreibung

Der Trasshöhlenweg führt entlang einer bezaubernden Landschaft, durch geheimnisvolle Höhlen, vorbei an natürlichen Mineralquellen durch die wildromantische Wolfsschlucht bis in die römischen Steinbrüche der Mauerley.

#### Beschreibung

Highlights:

Trassabbaustollen; wildromantische Wolfsschlucht; römischer Steinbruch „Mauerley“; vulkanischer Basaltschlackenkegel.

An 17 Stationen werden die Wanderer auf die Besonderheiten entlang des Weges hingewiesen.

#### Startpunkt der Tour

Bahnhof Bad Tönisstein / Gasthaus Jägerheim an der B 412

#### Wegbeschreibung

Hinter der Gaststätte können zunächst die ehemaligen Trassabbaustollen besichtigt werden. Die Route führt jedoch auf der gegenüberliegenden Straßenseite weiter auf dem kurzen steilen Lönsteig bis zur ehemaligen Klinik Bad Tönisstein. Hinter der Klinik verläuft der Weg bis zur Wolfsschlucht. Die Treppe führt hinauf zur Straße, diese wird überquert, und weiter geht es Richtung Wassenach. Sie folgen der Beschilderung durch den Ort bis zur L 113, hier biegen Sie nach Überquerung links in einen Teerweg mit zwei Kapellchen ein. Dort

geht es links zum Waldrand, wo sich ein römischer Steinbruch, „die Mauerley“, befindet. durch den Wald oberhalb des Gleser Baches kommen Sie nach Burgbrohl. Durch die Wassenacher Hohl geht es hinab zur Kirche, dann über den Burgberg und entlang des Brohlbaches. Hinter der Fabrik führt der Pfad durch Basaltblöcke eines ehemaligen Lavastroms hinauf auf einen Basaltschlackenkegel.

Einkehrmöglichkeiten:

Gasthaus Jägerheim ([www.jaegerheim.com](http://www.jaegerheim.com))

Café Restaurant Müller, Wassenach

#### Tipp des Autors

Am Ende der Wanderung empfiehlt sich ein Besuch des Vulkan-Kneipp Heilkurparks in der Erlenstraße 91 in Burgbrohl, Tel. 02636-1467.

Auf Anmeldung kann man das Burghaus Wassenach mit seinen einzigartigen historischen Tastinstrumenten in der Kichstraße 1 besuchen, Tel. 02636-4732.

#### Sicherheitshinweise

Gutes Schuhwerk von Vorteil.

#### Literatur

„Ein geologischer Führer“ von Prof. Dr. Wilhelm Meyer; Hrsg. Verbandsgemeinde Brohltal, Bezug: Tourist-Information Brohltal oder [www.brohltal-tourismus.de](http://www.brohltal-tourismus.de)

#### Karte/Karten

## Geopfad Trasshöhlenweg (Unteres Brohltal) (Route U)

Wanderkarte Eifelverein Nr. 10 Brohltal

### Anfahrt

von B 9 kommend: Ausfahrt B 412 nach A 61 / Nürburgring / Niederzissen / Burgbrohl / Brohl-Lützing. Rechts abbiegen auf B 412. Brohltalstraße 123.

von A 61: Ausfahrt Niederzissen; links abbiegen auf B 412, B 412 folgen bis Burgbrohl, Brohltalstraße 123

Anreise mit dem Vulkan-Express, Ausstieg Bad Tönisstein ([www.vulkan-express.de](http://www.vulkan-express.de))

### Parken

Wanderparkplatz an B 412 zwischen Brohl-Lützing und Burgbrohl

### Öffentliche Verkehrsmittel

Historische Schmalspureisenbahn Vulkan-Express ([www.vulkan-express.de](http://www.vulkan-express.de))

### Weitere Infos / Links

Tourist-Information Brohltal; Kapellenstraße 12, 56651 Niederzissen

Tel. 02636-19433 oder [tourist@brohltal.de](mailto:tourist@brohltal.de)

[www.brohltal-tourismus.de](http://www.brohltal-tourismus.de)

[www.burgbrohl.de](http://www.burgbrohl.de)

### Zielpunkt der Tour

Rundweg (siehe Startpunkt)

### Eigenschaften

- |  |   |   |                         |
|--|---|---|-------------------------|
|  | geologische Highlights mit Einkehrmöglichkeit |  | Rundtour                |
|  |   |  | familiengerecht, Kinder |

### Autor und Quelle

erstellt 25.03.2013

geändert 20.02.2014


Quelle Eifel Tourismus GmbH



### Bilder



in der Wolfsschlucht  
Autor Sarah Radermacher  
Quelle Tourist-Information Brohltal



Auf den Spuren der Römer...  
Autor Sarah Radermacher  
Quelle Tourist-Information Brohltal

## Geopfad Trasshöhlenweg (Unteres Brohltal) (Route U)



Kinder entdecken die Mauerley  
Autor Sarah Radermacher  
Quelle Tourist-Information Brohltal



Wanderer rasten am Römerbrunnen  
Autor Sarah Radermacher  
Quelle Tourist-Information Brohltal