

TOP Ausflug zur Klosterruine: Auf dem Vulkan- und Panoramaweg vom Bahnhaltepunkt Weiler über Buchholz zum Bahnhof Burgbrohl

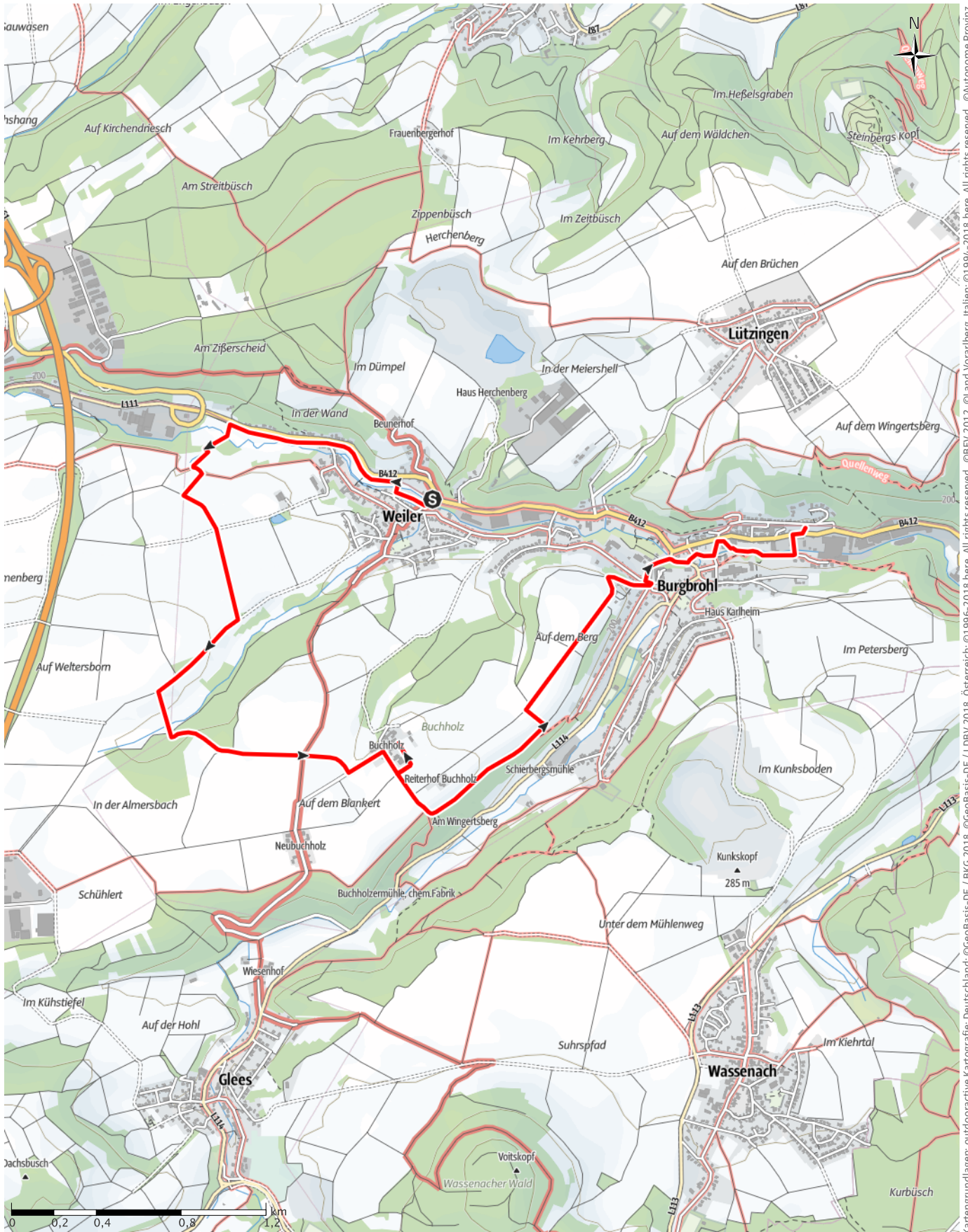
→ 7,9km

🕒 2:09Std

🏔️ 111m

🏔️ 132m

Schwierigkeit leicht



Kartengrundlagen: outdooractive Kartografie; Deutschland: ©GeoBasis-DE / LDBV 2018, ©GeoBasis-DE / LDBV 2018, Österreich: ©1996-2018 here. All rights reserved., ©BEV 2012, ©Land Vorarlberg, Italien: ©1994-2018 here. All rights reserved., ©Autonome Provinz Bozen – Südtirol – Abteilung Natur, Landschaft und Raumentwicklung, © Präzisionsdaten 4LAND, Schweiz: Geodata @swisstopo

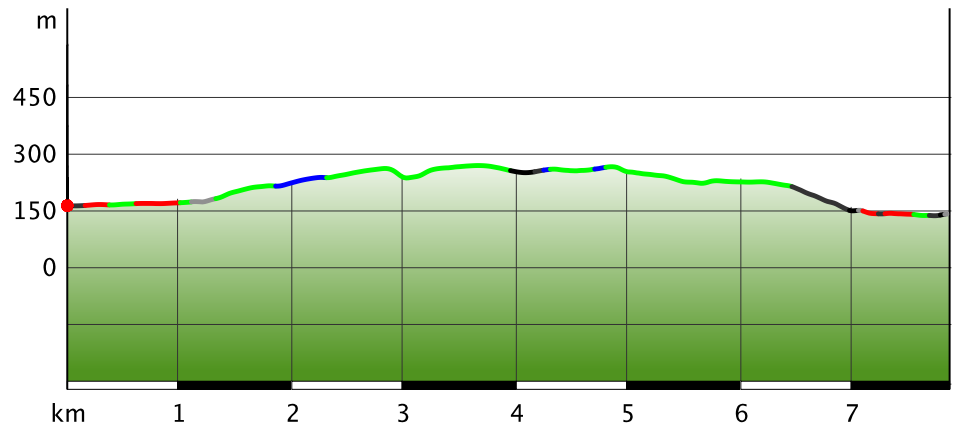


TOP Ausflug zur Klosterruine: Auf dem Vulkan und ...

Wegart

Asphalt	1km
Schotterweg	0,6km
Weg	4,7km
Pfad	1km
Unbekannt	0,2km
Straße	0,3km

Höhenprofil



Tourdaten

Regionaler Wanderweg

Strecke	↔	7,9 km
Dauer	🕒	2:09 Std
Aufstieg	▲	111 m
Abstieg	▼	132 m

Schwierigkeit	leicht
Kondition	●●●●●
Technik	●●●●●
Höhenlage	270m 140m

Beste Jahreszeit

JAN	FEB	MÄR
APR	MAI	JUN
JUL	AUG	SEP
OKT	NOV	DEZ

Bewertungen

Autoren	●●●●●
Erlebnis	●●●●●
Landschaft	●●●●●
Community	

Weitere Tourdaten

Eigenschaften

mit Bahn und Bus erreichbar	aussichtsreich
Geheimtipp	Streckentour
kulturell / historisch	

Auszeichnungen (& Barrierefreiheit)

- 🎯 Einkehrmöglichkeit
- 👨‍👩‍👧‍👦 familienfreundlich



Michael Hergarten

Aktualisierung: 03.07.2018

Diese Tour führt als angenehmer Spaziergang vom Bahnhof Weiler hinauf zur Klosterruine Buchholz und von dort abwärts zum Schloss Burgbrohl und weiter durch die Brohltalau Ost zum Bahnhof Burgbrohl.

Besonders geeignet für die An- und Abreise mit dem "Vulkan-Express".

Vom Bahnhof Weiler geht es zunächst entlang der Bahngleise nach Westen. Hinter dem Ortsausgang führt der Weg aufwärts auf die südliche Flanke des Brohltals. Dort lockt die historische Klosterruine Buchholz, die besichtigt werden kann.

Stetig abwärts führt der Weg anschließend entlang eines (leider renovierungsbedürftigen) Weinbergspavillon nach Burgbrohl hinunter. Zunächst treffen Sie dort auf das imposante Schloss, wo sich ein Zwischenstopp in der dortigen Gastronomie anbietet. Weiter führt der Weg durch die Brohltalau Ost bis zum Bahnhof Burgbrohl.

Autorentipp

Unbedingt die alte Probsteikirche in Buchholz besichtigen. Den Schlüssel erhalten Sie im Nachbarhaus.

Lohnenswert ist auch ein Zwischenstopp in der Brohltalau Ost mit ihrem Wasserspielplatz und



der Mineralquelle.

Informationsmaterial

Karte

Eifelverein Nr. 10 "Brohltal"

Weitere Infos und Links

www.brohltalbahn.de

Wegbeschreibung

Start der Tour

Bahnhof Weiler

Koordinaten:

Geogr. 50.459064 N 7.258556 E

UTM 32U 376391 5591122

Ende der Tour

Bahnhof Burgbrohl

Wegbeschreibung

Am Haltepunkt Weiler überqueren Sie zunächst die Schienen und gehen, der Beschilderung des Vulkan- und Panoramawegs folgend, über die Hauptstraße in Richtung Ortskern. Sogleich biegen Sie nach rechts in die Ringstraße ab. Dort, wo diese einen Linksbogen macht, biegen Sie nach rechts in einen Fußweg ab, der Sie über den Brohlbach zu den Bahngleisen führt. Entlang der Gleise führt der Weg nun nach Westen, über die Hauptstraße hinweg bis kurz vor den Autobahnzubringer.

Nun geht es nach links weiter zu einer kleinen Brücke über den Brohlbach. Entlang eines kleinen Rinnsals laufen Sie jetzt bergan und treffen schon bald auf einen Wirtschaftsweg, dem Sie nun nach links und sogleich wieder nach rechts folgen. Über die Höhen gelangen Sie nun nach Süden bis Sie an einem Wegekreuz rechts abbiegen. Dieser Weg führt leicht ansteigend bis zu einer kleinen Baumgruppe mit Ruhebank.

Hier biegen Sie links ab und laufen abwärts zum Almersbach. Im Wald hinter dem Bach geht es wieder bergan bis auf die Hochfläche. Nun sehen Sie schon bald die kleine Ansiedlung Buchholz mit der bekannten Klosterruine.

Entlang einer Pferdekoppel gelangen Sie zur Zufahrtsstraße nach Buchholz und über diese direkt zur alten Probstei. Die Besichtigung der Kirche ist möglich, den Schlüssel erhalten Sie im Nachbarhaus.

Weiter geht es an den Höfen entlang nach Südosten bis zum Waldrand. Dort biegen Sie links ab. Nach wenigen Metern bietet sich rechts ein kurzer Abstecher zu einem (leider renovierungsbedürftigen) Weinbergspavillon an. Weiter am Waldrand entlang führt der Weg auf Burgbrohl zu. Biegen Sie hinter dem Waldrand nochmal links und erneut rechts ab. Sie laufen nun auf einen Funkmast zu, den Sie am Ortseingang von Burgbrohl passieren. Über die Straße "Auf dem Berg" gelangen Sie nun direkt zum Schloss.

Vom Schloss aus gehen Sie über den Burgweg abwärts zum Josefsplatz und dort nach rechts in die Gleeser Straße. Nach wenigen Metern führt der Weg nach links auf einen Fußweg, der Sie am Brohlbach entlang zur Kirchstraße führt. Dieser folgen sie nach links zur Brohltalaue Ost. Hier können Sie u. a. aus einer mit Kohlensäure versetzten Mineralwasserquelle trinken.

Entlang des Brohlbachs führt der Weg nun weiter abwärts. Unterhalb der evangelischen Kirche treffen Sie auf die Rhodiusstraße, der Sie nach links folgen. Auf der anderen Seite der Brohltalstraße sehen Sie nun schon den Bahnhof Burgbrohl.

Anreise



Diese Tour ist gut mit Bahn und Bus erreichbar.

Öffentliche Verkehrsmittel

Start am Bahnhof Haltepunkt Weiler: Die Züge der Brohltalbahn ("Vulkan-Expreß") fahren vom Bahnhof Brohl am Rhein (dort Anschluss von der MittelrheinBahn RB 26 aus Köln und Koblenz) zum kleinen Bedarfshaltepunkt Weiler. Zum Ausstieg dem Personal unbedingt vor der Abfahrt in Burgbrohl Bescheid geben! Im Sommer fahren die Züge fast täglich, im Winter gilt ein eingeschränkter Fahrplan. Zusätzlich hält am Startpunkt täglich die vertaktete Buslinie 800 (Bad Breisig - Brohl - Niederzissen - Bad Neuenahr).

Ziel am Bahnhof Burgbrohl: In Burgbrohl werden wieder die Züge der Brohltalbahn nach Brohl am Rhein oder zurück nach Weiler (und weiter nach Engeln) erreicht.

Am Josefsplatz in der Ortsmitte hält zudem stündlich (Wochenende zweistündlich) die Buslinie 800 nach Brohl / Bad Breisig bzw. Niederzissen / Bad Neuenahr).

Fahrplanauskunft: www.vrminfo.de

Tour zum Mitnehmen für iPhone und Android



QR-Code scannen und diese Tour
offline speichern, mit Freunden
teilen und mehr ...

Webseite

<http://regio.outdooractive.com/oar-eifelverein/s/YGjMG>




Die alte Probsteikirche Buchholz im dörflichen Umfeld.

Foto: Michael Hergarten, Community



TOP Ausflug zur Klosterruine: Auf dem Vulkan und ...



Schon bald ist der Bahnhof Burgbrohl erreicht.
Foto: Michael Hergarten, Community



Durch die "Brohltalauwe Ost" führt der Weg weiter zum Bahnhof.
Foto: Michael Hergarten, Community



Am Waldrand entlang geht es wieder bergab in Richtung Burgbrohl.
Foto: Michael Hergarten, Community



Schloss Burgbrohl
Foto: Michael Hergarten, Community



Am Wegesrand liegt ein renovierungsbedürftiger "Weinbergstempel".
Foto: Michael Hergarten, Community



Blick auf Buchholz mit Klosterruine.
Foto: Michael Hergarten, Community



Schon bald ist die Hochfläche bei Buchholz erreicht.
Foto: Michael Hergarten, Community



Am kleinen Haltepunkt Weiler beginnt unser Spaziergang nach Buchholz.
Foto: Michael Hergarten, Community