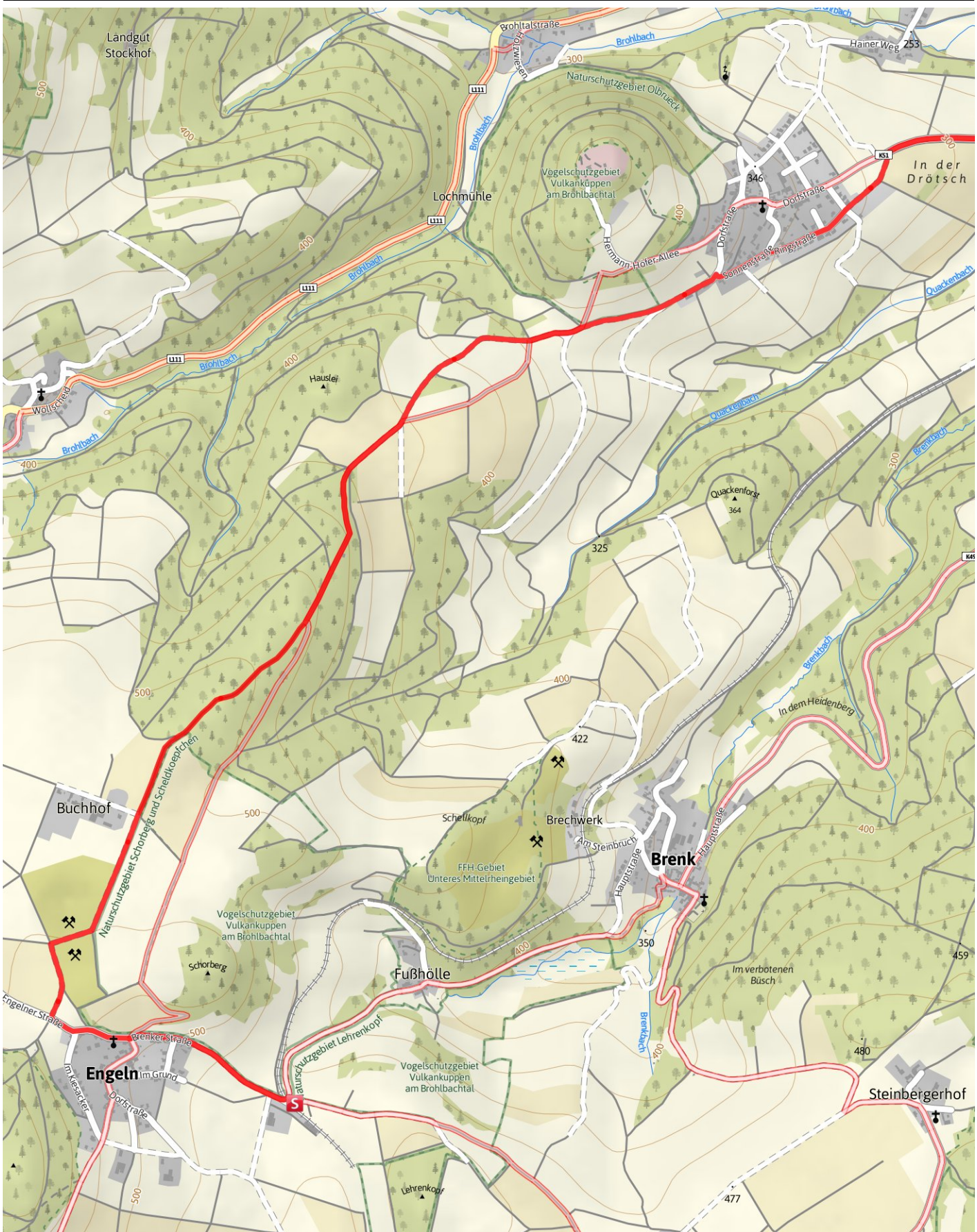




Auf dem Brohltalradweg von Engeln entlang der Burg Olbrück nach Niederzissen und weiter durch das Vinxtbachtal nach Bad Breisig

Länge 21,8 km Dauer 1:45 h Höhenmeter ▲ 142 m ▼ 544 m

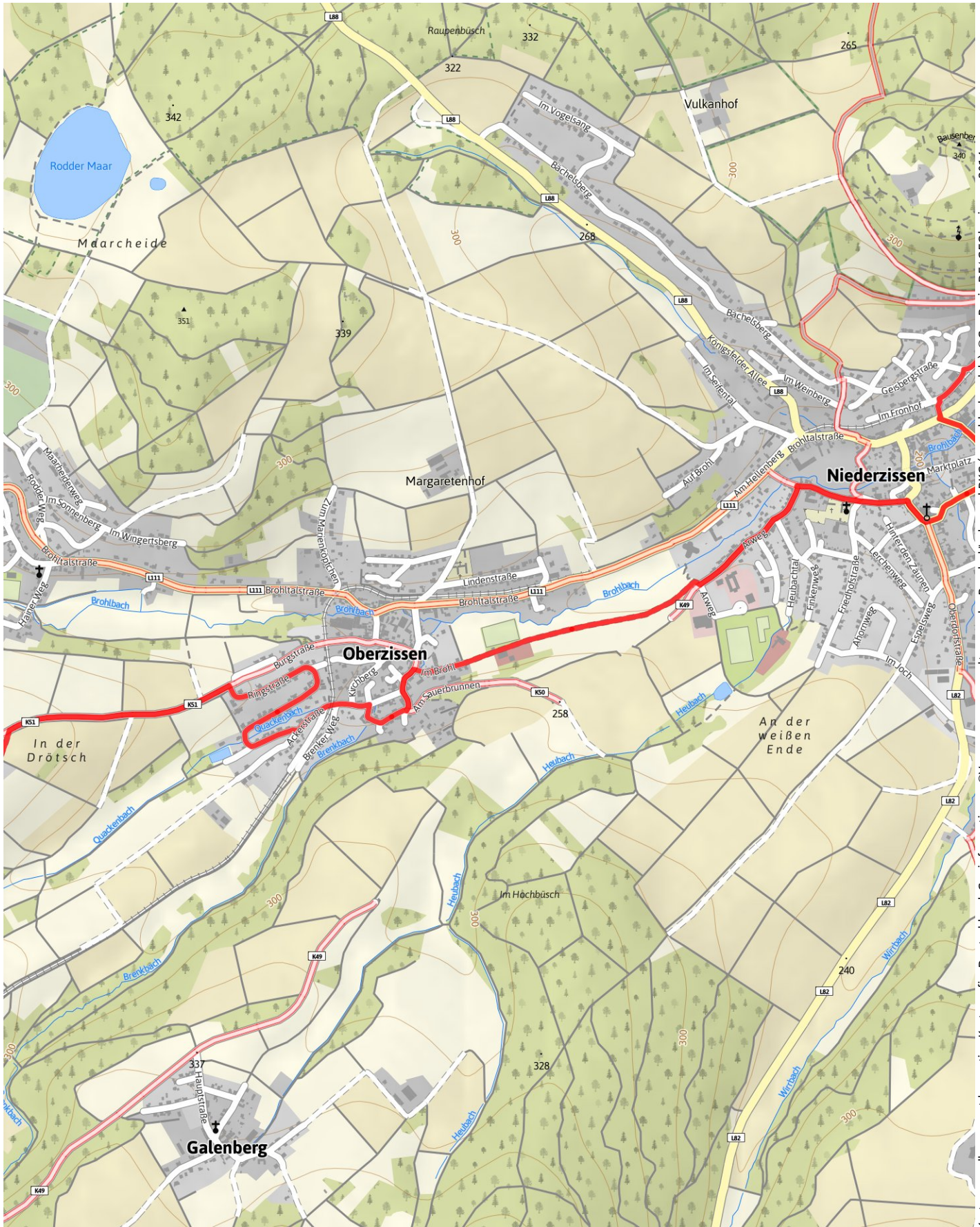


Kartengrundlagen: outdooractive Kartografie; Deutschland: Vermessungsverwaltungen der Bundesländer und BKG (www.bkg.bund.de), ©GeoBasis-DE/ GEObasis.nrw 2014, Österreich: ©1996-2014 here. All rights reserved., ©BEV 2012, ©Land Vorarlberg, Italien: ©1994-2014 here. All rights reserved., ©Autonome Provinz Bozen – Südtirol – Abteilung Natur, Landschaft und Raumentwicklung, Schweiz: Geodata ©swisstopo (5704002735)



Auf dem Brohltalradweg von Engeln entlang der Burg Olbrück nach Niederzissen und weiter durch das Vinxtbachtal nach Bad Breisig

Länge 21,8 km Dauer 1:45 h Höhenmeter ▲ 142 m ▼ 544 m



Kartgrundlagen: outdooractive Kartografie; Deutschland: Vermessungsverwaltungen der Bundesländer und BKG (www.bkg.bund.de), ©GeoBasis-DE/ GeoBasis.nrw 2014, Österreich: ©1996-2014 here. All rights reserved., ©BEV 2012, ©Land Vorarlberg, Italien: ©1994-2014 here. All rights reserved., ©Autonome Provinz Bozen – Südtirol – Abteilung Natur, Landschaft und Raumentwicklung, Schweiz: Geodata ©swisstopo (5704002735)



Auf dem Brohltalradweg von Engeln entlang der Burg Olbrück nach Niederzissen und weiter durch das Vinxtbachtal nach Bad Breisig

Länge 21,8 km Dauer 1:45 h Höhenmeter ▲ 142 m ▼ 544 m

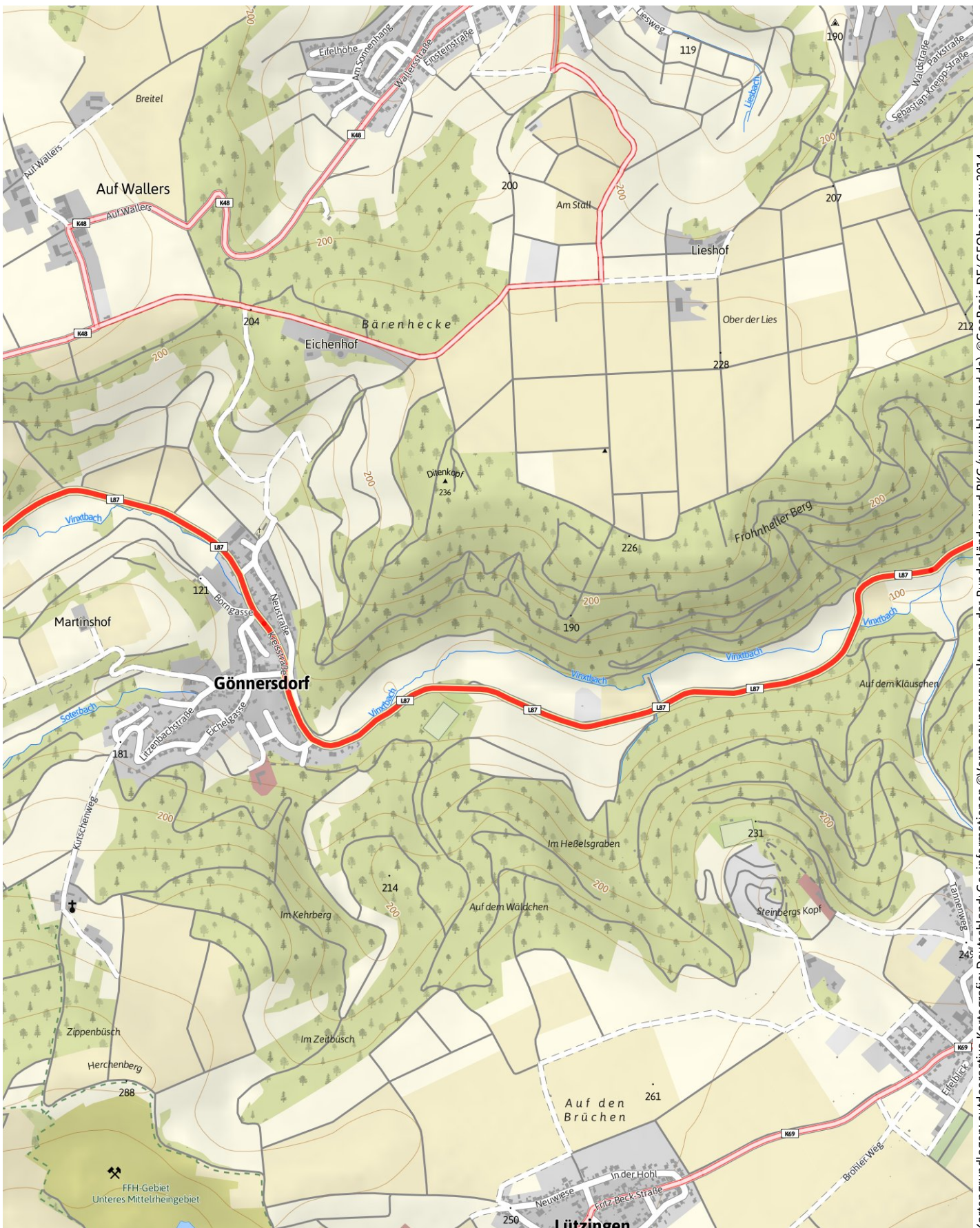


Kartengrundlagen: outdooractive Kartografie; Deutschland: Vermessungsverwaltungen der Bundesländer und BKG (www.bkg.bund.de), ©GeoBasis-DE/ GEObasis.nrw 2014, Österreich: ©1996-2014 here. All rights reserved., ©BEV 2012, ©Land Vorarlberg, Italien: ©1994-2014 here. All rights reserved., ©Autonome Provinz Bozen – Südtirol – Abteilung Natur, Landschaft und Raumentwicklung, Schweiz: Geodata ©swisstopo (5704002735)



Auf dem Brohltalradweg von Engeln entlang der Burg Olbrück nach Niederzissen und weiter durch das Vinxtbachtal nach Bad Breisig

Länge 21,8 km Dauer 1:45 h Höhenmeter ▲ 142 m ▼ 544 m



Kartengrundlagen: outdooractive Kartografie; Deutschland: Vermessungsverwaltungen der Bundesländer und BKG (www.bkg.bund.de), ©GeoBasis-DE/ GEObasis.nrw 2014, Österreich: ©1996-2014 here. All rights reserved., ©BEV 2012, ©Land Vorarlberg, Italien: ©1994-2014 here. All rights reserved., ©Autonome Provinz Bozen – Südtirol – Abteilung Natur, Landschaft und Raumentwicklung, Schweiz: Geodata ©swisstopo (5704002735)



Auf dem Brohltalradweg von Engeln entlang der Burg Olbrück nach Niederzissen und weiter durch das Vinxtbachtal nach Bad Breisig

Länge 21,8 km Dauer 1:45 h Höhenmeter ▲ 142 m ▼ 544 m



Kartgrundlagen: outdooractive Kartografie; Deutschland: Vermessungsverwaltungen der Bundesländer und BKG (www.bkg.bund.de), ©GeoBasis-DE/ GEOBasis.nrw 2014, Österreich: ©1996-2014 here. All rights reserved., ©BEV 2012, ©Land Vorarlberg, Italien: ©1994-2014 here. All rights reserved., ©Autonome Provinz Bozen – Südtirol – Abteilung Natur, Landschaft und Raumentwicklung, Schweiz: Geodata ©swisstopo (5704002735)