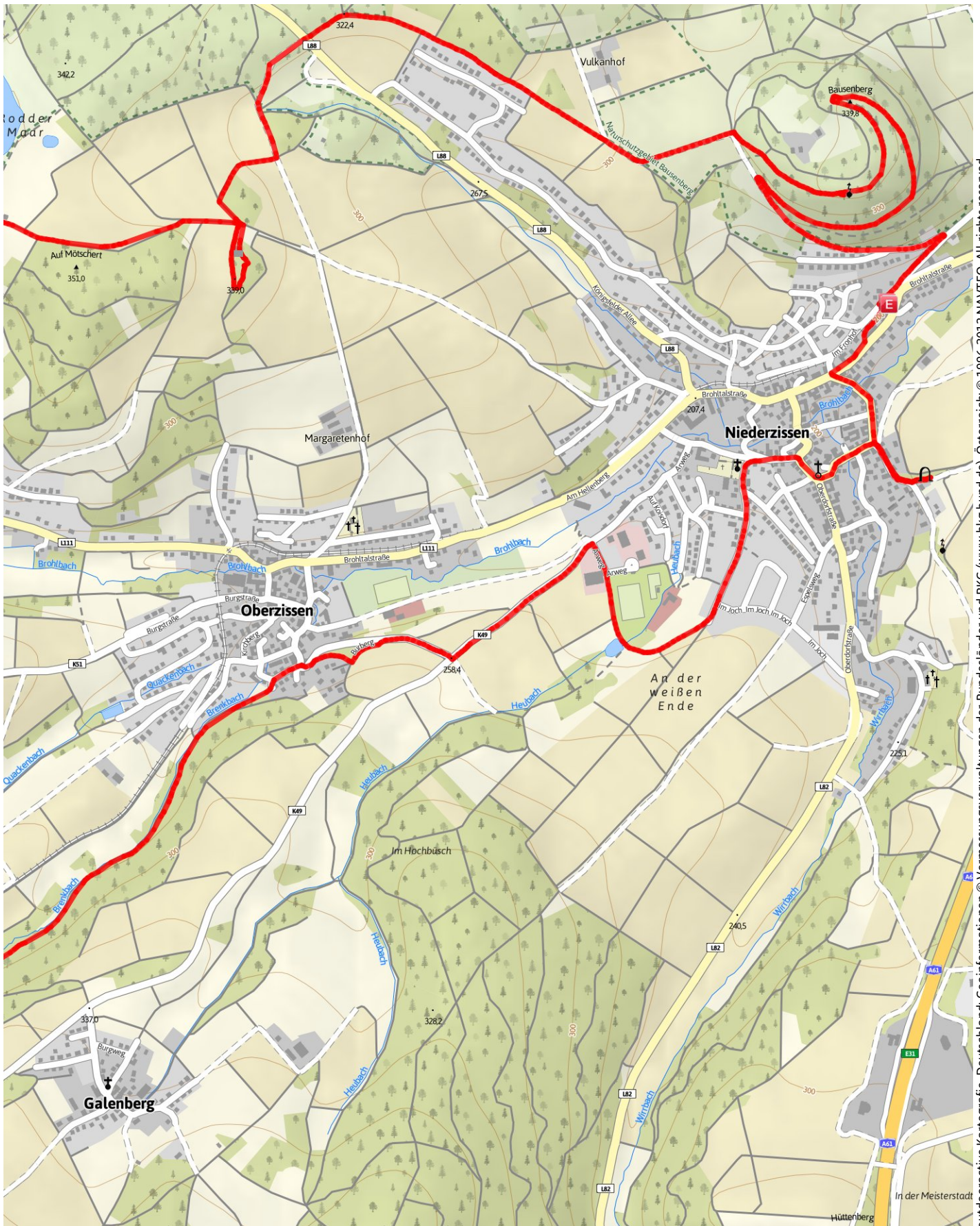




Geopfad Olbrücker Burgpanorama (Mittleres Brohltal) (Route M)

Länge 23,0 km **Dauer** 00-6:30 h **Höhenmeter** ▲ 635 m ▼ 635 m

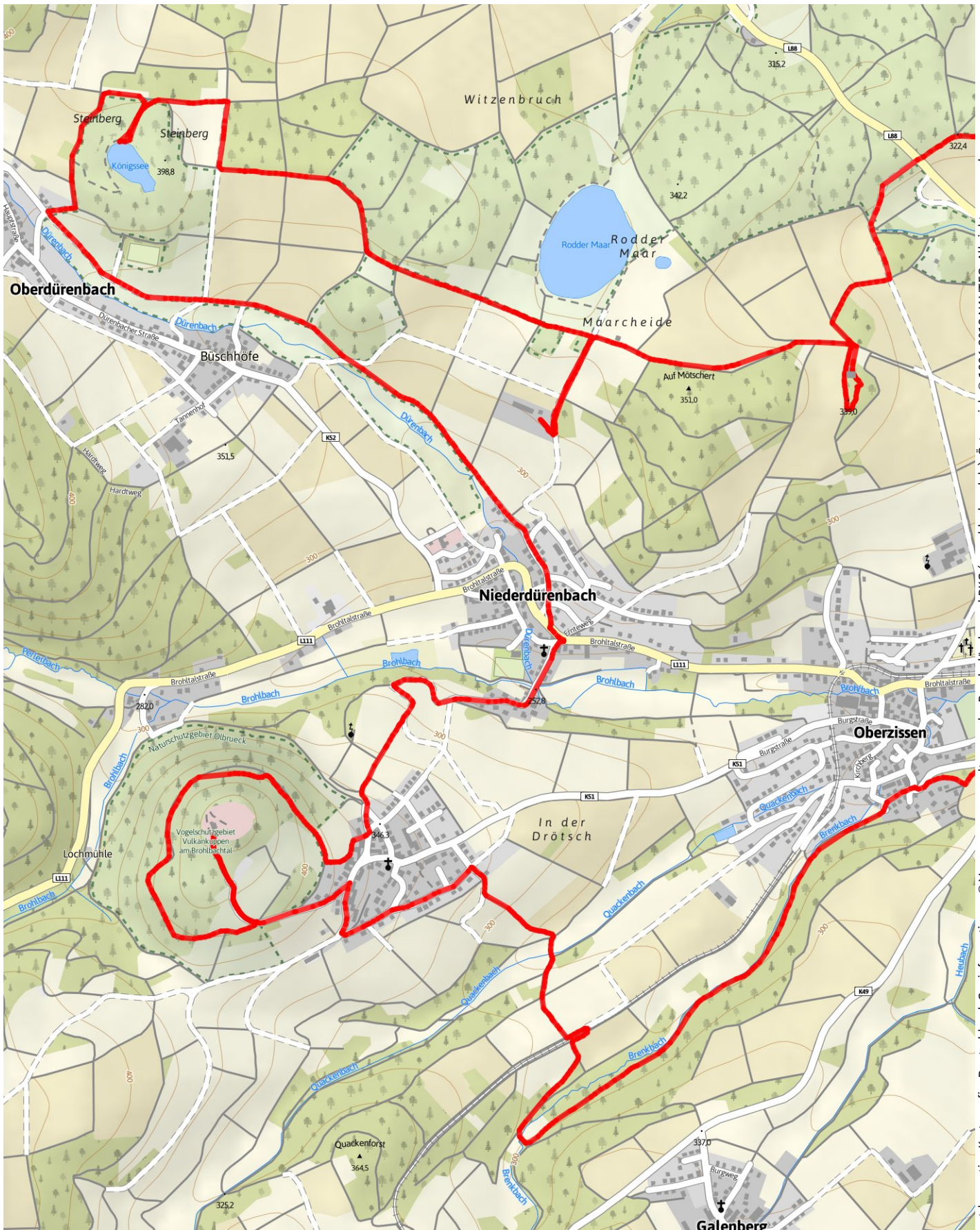


outdooractive Kartografie, Deutschland: Geoinformationen © Vermessungsverwaltungen der Bundesländer und BKG (www.bkg.bund.de), Österreich: © 1996-2012 NAVTEQ. All rights reserved., Italien: © 1994-2012 NAVTEQ. All rights reserved., Schweiz: Geodata © swisstopo (5704002735)



Geopfad Olbrücker Burgpanorama (Mittleres Brohltal) (Route M)

Länge 23,0 km **Dauer** 00-6:30 h **Höhenmeter** ▲ 635 m ▼ 635 m

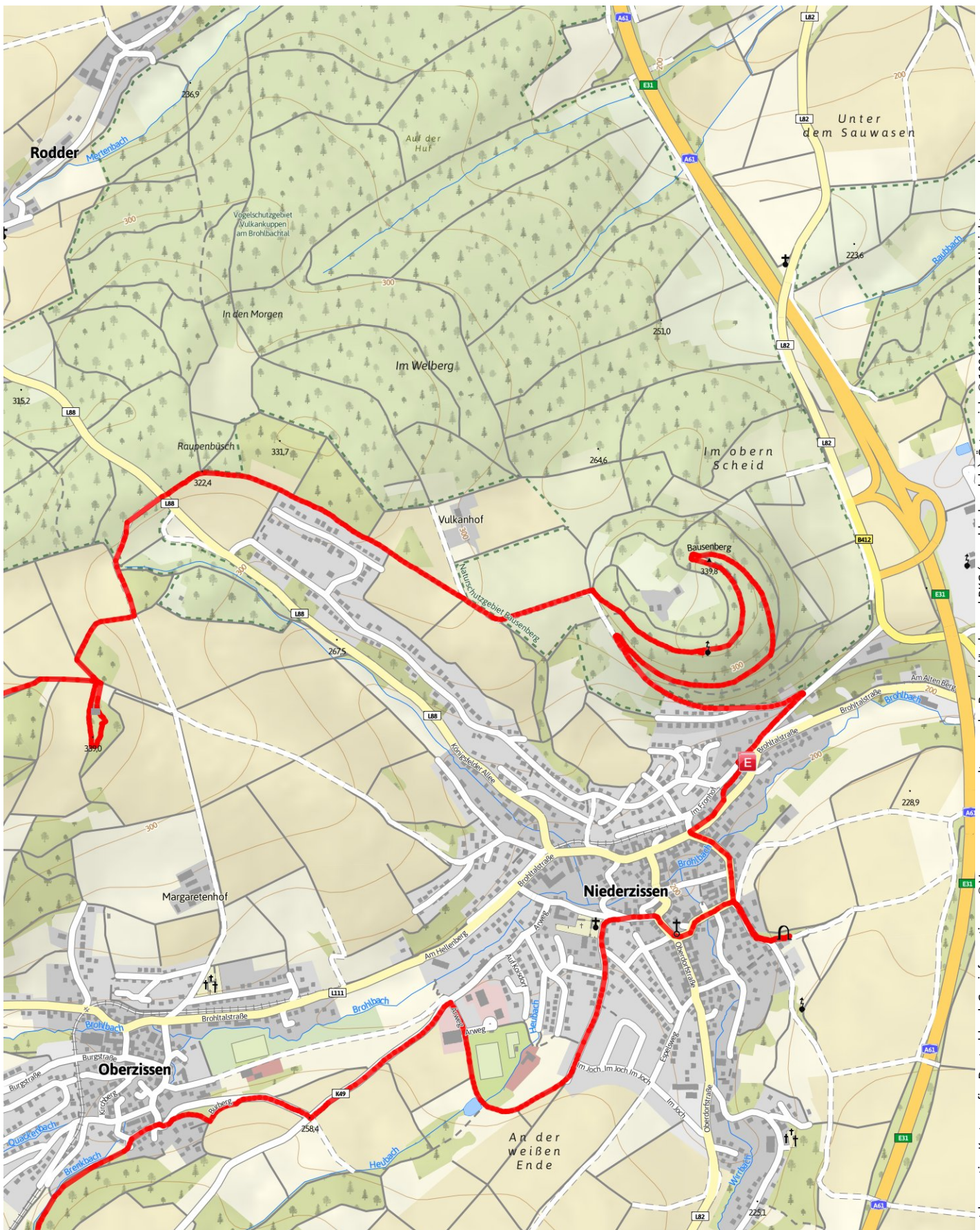


outdooractive Kartografie, Deutschland: Geoinformationen © Vermessungsverwaltungen der Bundesländer und BKG (www.bkg.bund.de), Österreich: © 1996-2012 NAVTEQ. All rights reserved., Italien: © 1994-2012 NAVTEQ. All rights reserved., Schweiz: Geodata © swisstopo (5704002735)



Geopfad Olbrücker Burgpanorama (Mittleres Brohltal) (Route M)

Länge 23,0 km **Dauer** 00-6:30 h **Höhenmeter** ▲ 635 m ▼ 635 m



outdooractive Kartografie, Deutschland: Geoinformationen © Vermessungsverwaltungen der Bundesländer und BKG (www.bkg.bund.de), Österreich: © 1996-2012 NAVTEQ. All rights reserved.
Italien: © 1994-2012 NAVTEQ. All rights reserved., Schweiz: Geodata © swisstopo (5704002735)