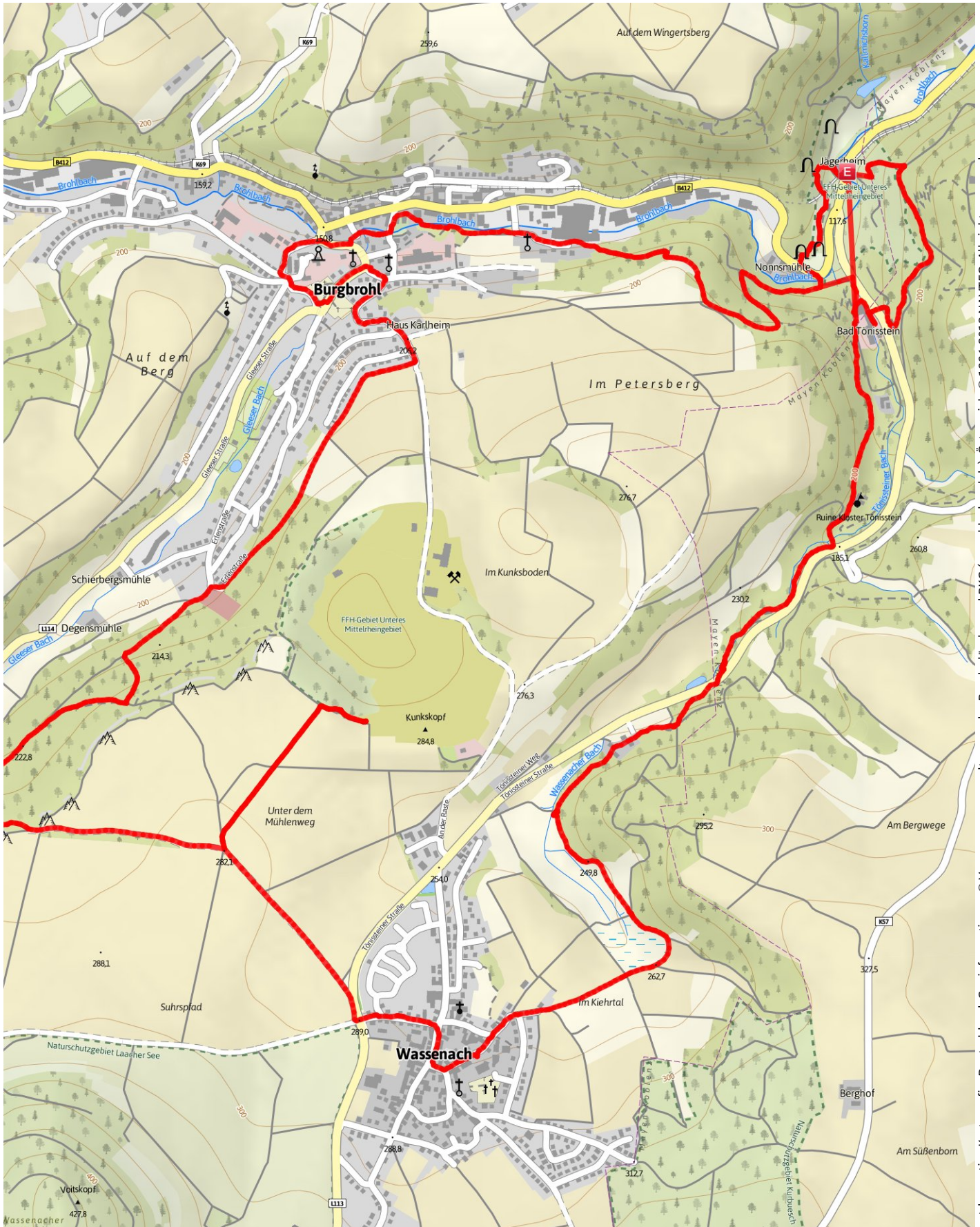




Geopfad Trasshöhlenweg (Unteres Brohltal) (Route U)

Länge 15,2 km Dauer 0-4:00 h Höhenmeter ▲ 465 m ▼ 465 m

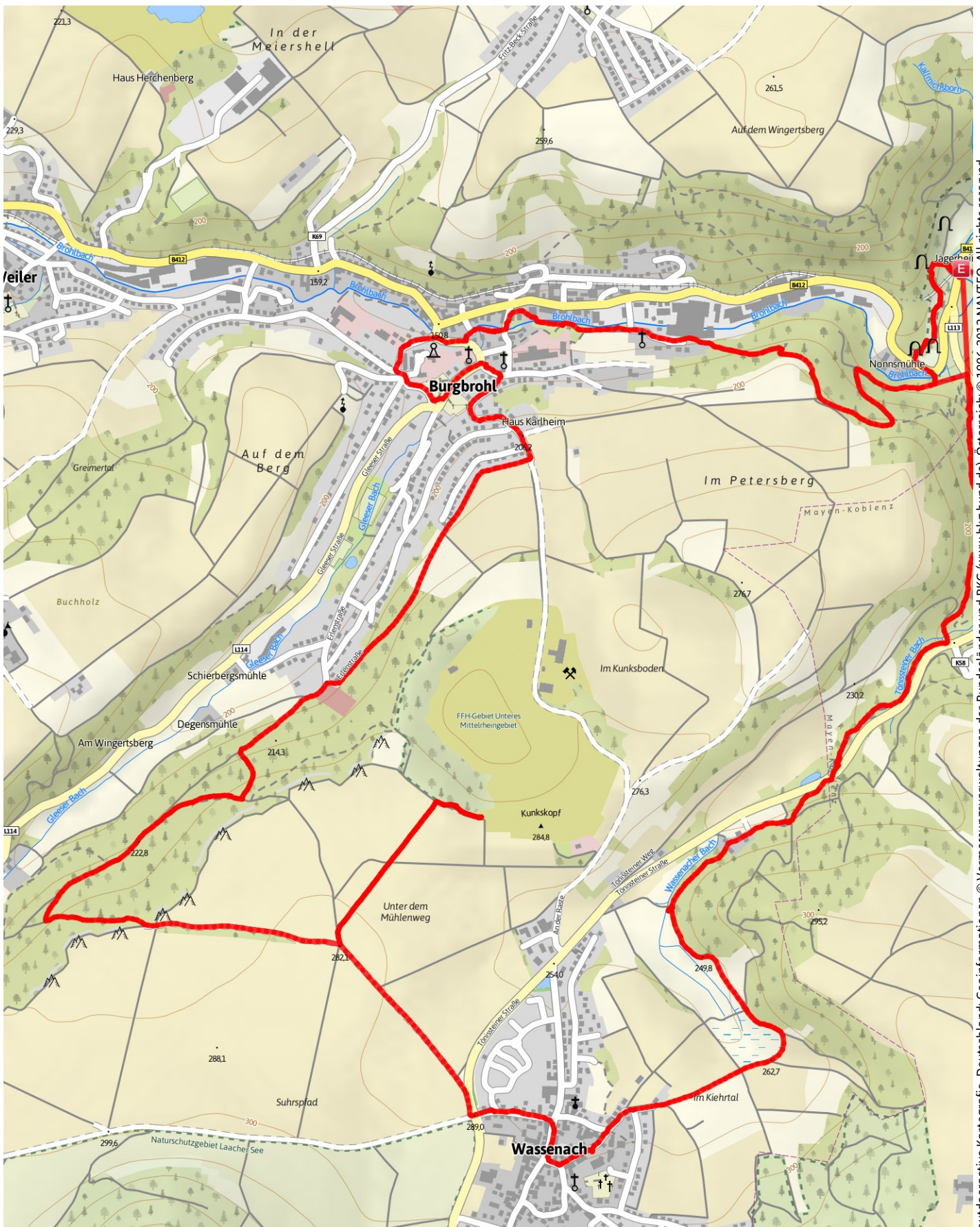


outdooractive Kartografie, Deutschland: Geoinformationen © Vermessungsverwaltungen der Bundesländer und BKG (www.bkg.bund.de), Österreich: © 1996-2012 NAVTEQ. All rights reserved., Italien: © 1994-2012 NAVTEQ. All rights reserved., Schweiz: Geodata © swisstopo (5704002735)



Geopfad Trasshöhlenweg (Unteres Brohltal) (Route U)

Länge 15,2 km **Dauer** 00-4:00 h **Höhenmeter** ▲ 465 m ▼ 465 m

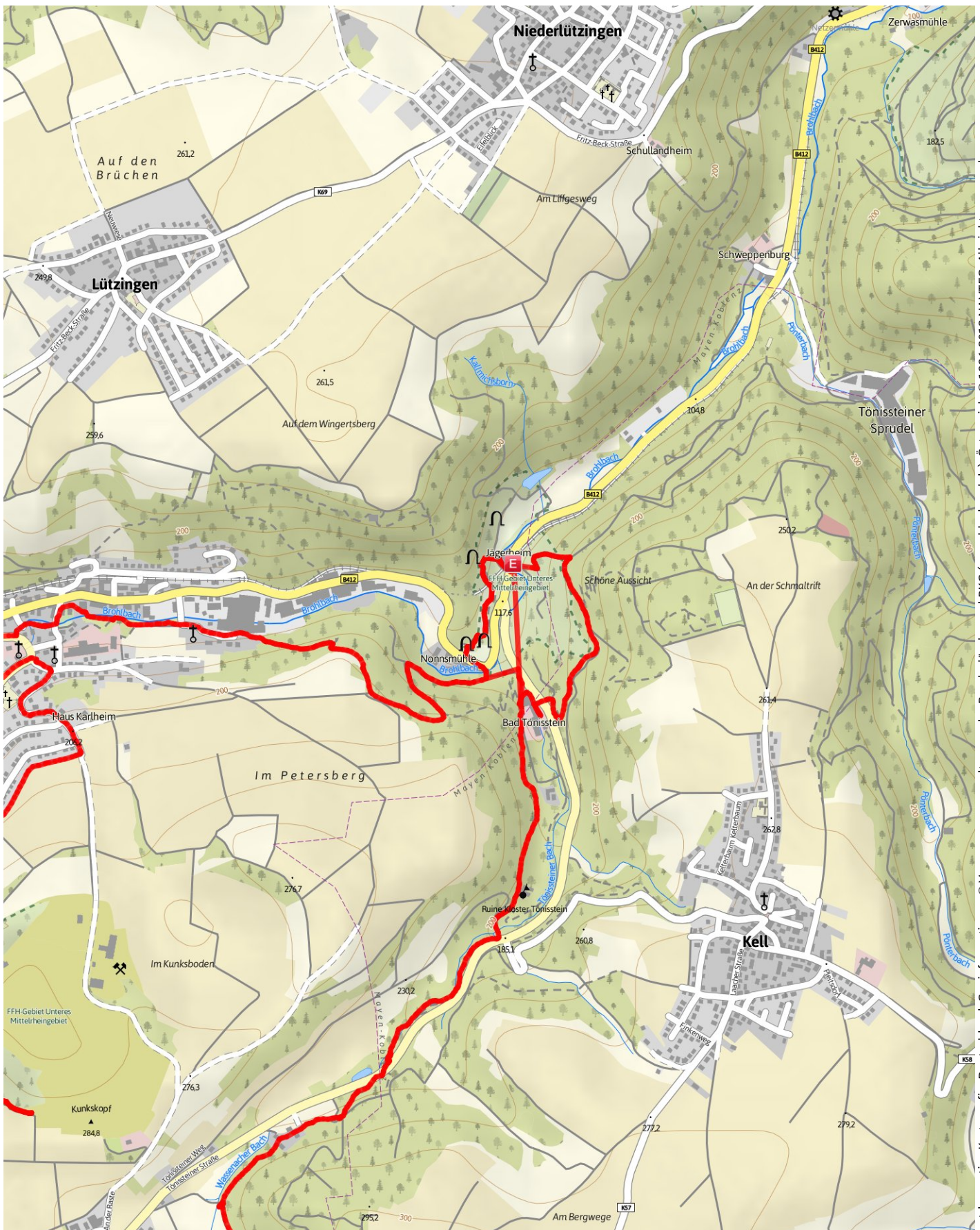


outdooractive Kartografie, Deutschland: Geoinformationen © Vermessungsverwaltungen der Bundesländer und BKG (www.bkg.bund.de), Österreich: © 1996-2012 NAVTEQ. All rights reserved.
Italien: © 1994-2012 NAVTEQ. All rights reserved., Schweiz: Geodata © swisstopo (5704002735)



Geopfad Trasshöhlenweg (Unteres Brohltal) (Route U)

Länge 15,2 km **Dauer** 00-4:00 h **Höhenmeter** ▲ 465 m ▼ 465 m



outdooractive Kartografie, Deutschland: Geoinformationen © Vermessungsverwaltungen der Bundesländer und BKG (www.bkg.bund.de), Österreich: © 1996-2012 NAVTEQ. All rights reserved.
Italien: © 1994-2012 NAVTEQ. All rights reserved., Schweiz: Geodata © swisstopo (5704002735)