



Vom Bahnhof Oberzissen über die Burg Olbrück und den Steckenberg nach Bad Neuenahr

Länge 21,9 km Dauer 6:00 h Höhenmeter ▲ 535 m ▼ 676 m

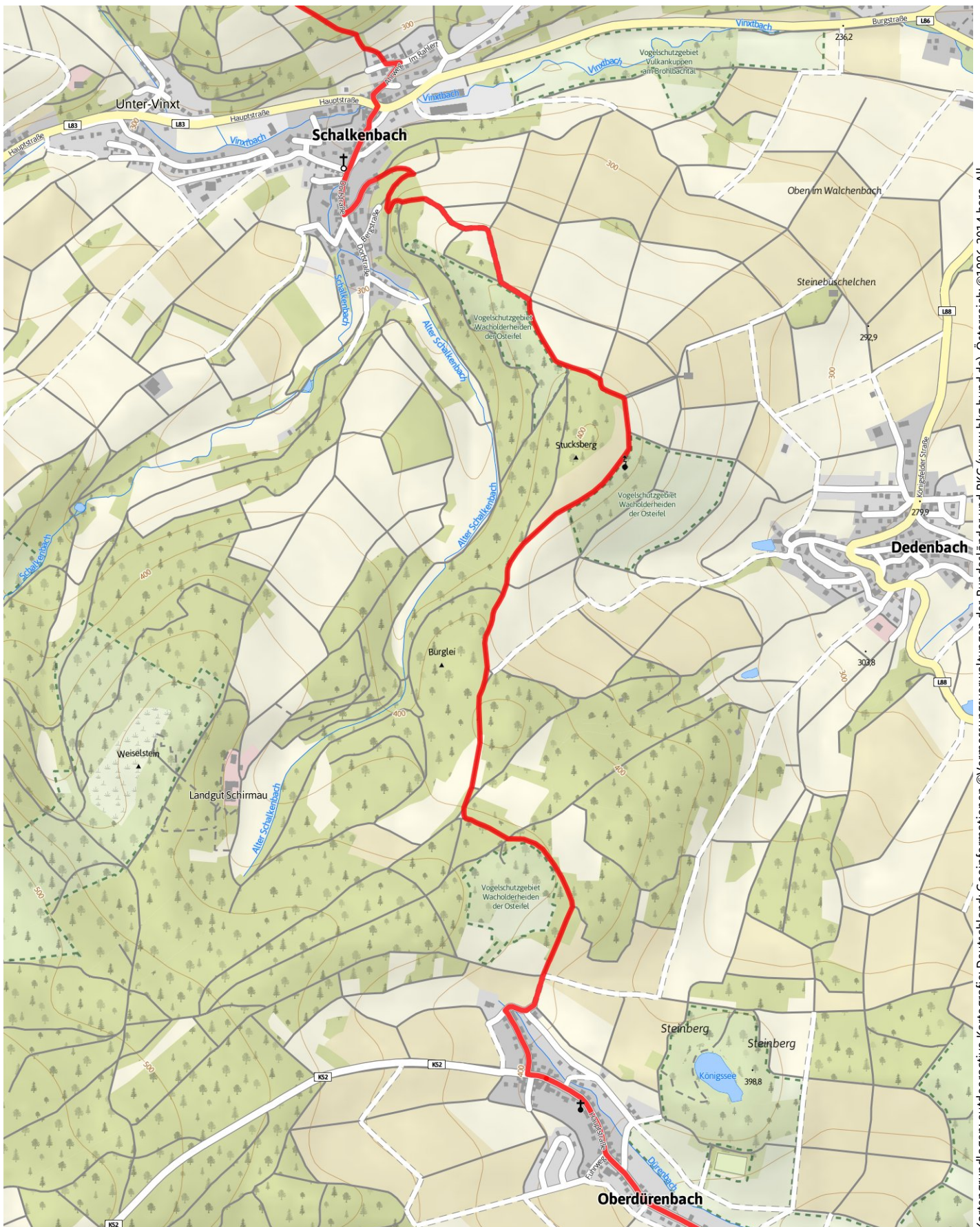


Kartengrundlagen: outdooractive Kartografie; Deutschland: Vermessungsverwaltungen der Bundesländer und BKG (www.bkg.bund.de), Österreich: ©1996-2014 here. All rights reserved., ©BEV 2012, ©Land Vorarlberg, Italien: ©1994-2014 here. All rights reserved., ©Autonome Provinz Bozen – Südtirol – Abteilung Natur, Landschaft und Raumentwicklung, Schweiz: Geodata ©swisstopo (5704002735)



Vom Bahnhof Oberzissen über die Burg Olbrück und den Steckenberg nach Bad Neuenahr

Länge 21,9 km Dauer 6:00 h Höhenmeter ▲ 535 m ▼ 676 m

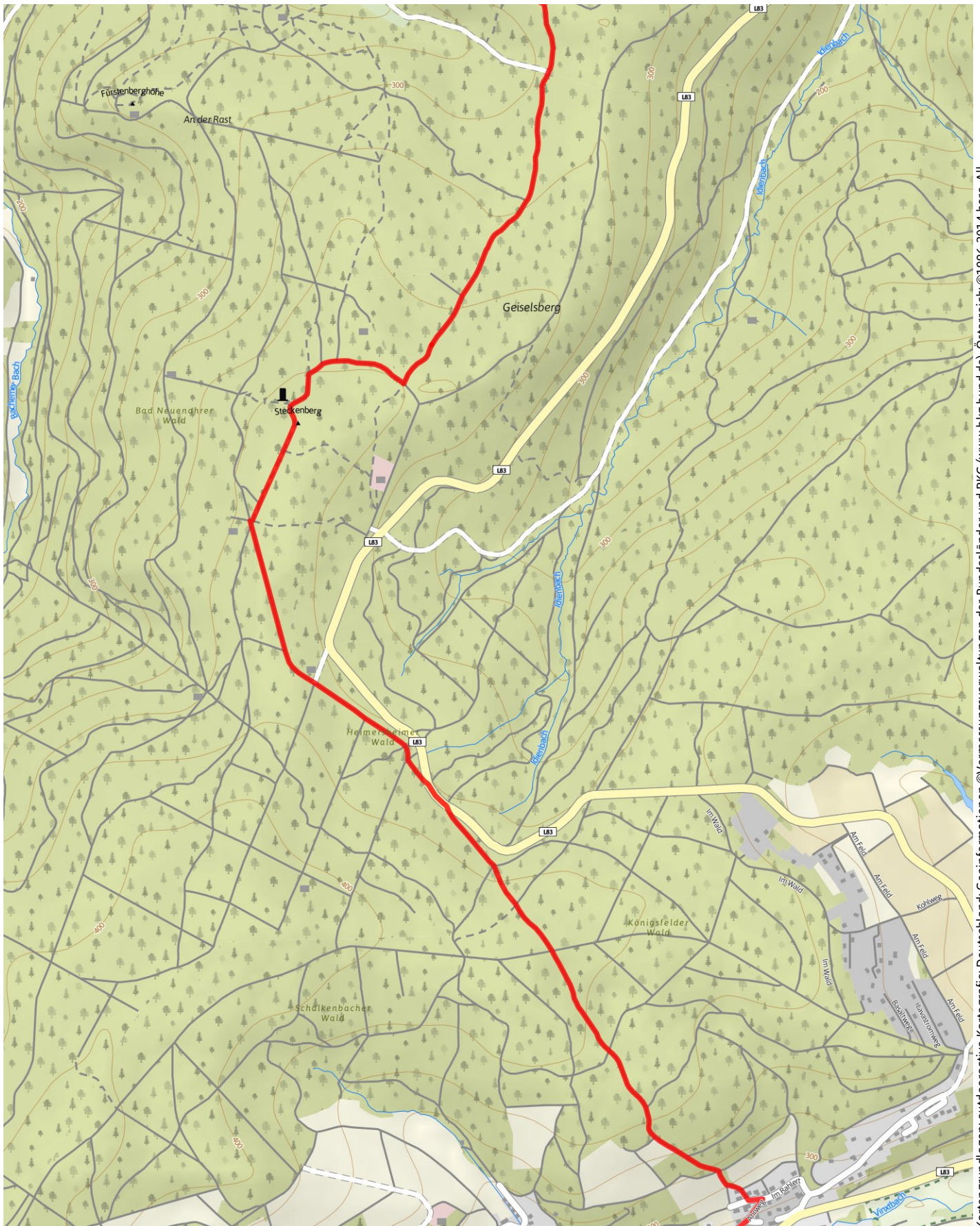


Kartengrundlagen: outdooractive Kartografie; Deutschland: Geoinformationen ©Vermessungsverwaltung der Bundesländer und BKG (www.bkg.bund.de), Österreich: ©1996-2014 here. All rights reserved., ©BEV 2012, ©Land Vorarlberg, Italien: ©1994-2014 here. All rights reserved., ©Autonome Provinz Bozen – Südtirol – Abteilung Natur, Landschaft und Raumentwicklung, Schweiz: Geodata ©swisstopo (5704002735)



Vom Bahnhof Oberzissen über die Burg Olbrück und den Steckenberg nach Bad Neuenahr

Länge 21,9 km Dauer 6:00 h Höhenmeter ▲ 535 m ▼ 676 m

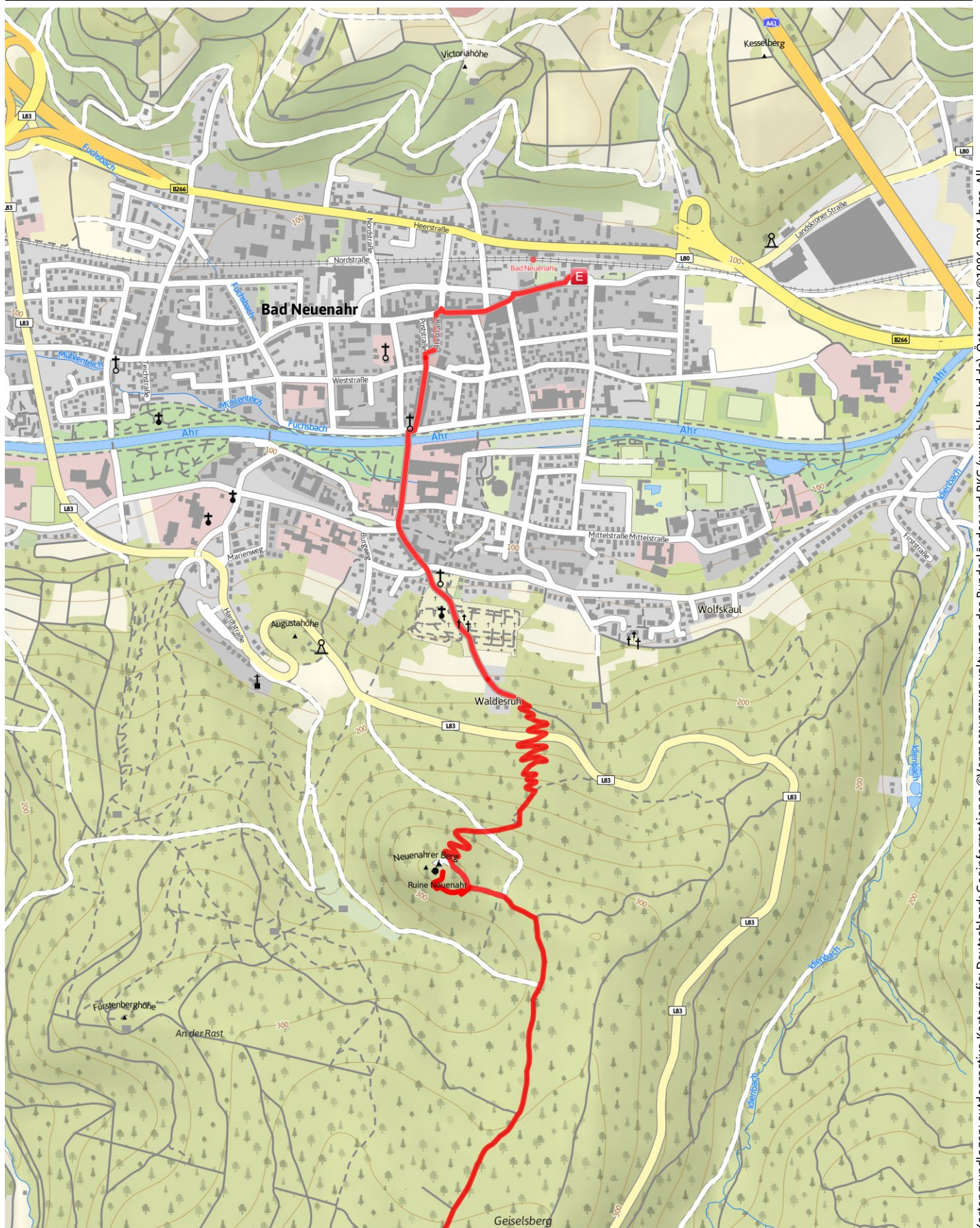


Kartengrundlagen: outdooractive Kartografie; Deutschland: Vermessungsverwaltungen der Bundesländer und BKG (www.bkg.bund.de), Österreich: ©1996-2014 here. All rights reserved., ©BEV 2012, ©Land Vorarlberg, Italien: ©1994-2014 here. All rights reserved., ©Autonome Provinz Bozen – Südtirol – Abteilung Natur, Landschaft und Raumentwicklung, Schweiz: Geodata ©swisstopo (5704002735)



Vom Bahnhof Oberzissen über die Burg Olbrück und den Steckenberg nach Bad Neuenahr

Länge 21,9 km Dauer 6:00 h Höhenmeter ▲ 535 m ▼ 676 m



Kartengrundlagen: outdooractive Kartografie; Deutschland: Geoinformationen ©Vermessungsverwaltungen der Bundesländer und BKG (www.bkg.bund.de), Österreich: ©1996-2014 here. All rights reserved., ©BEV 2012, ©Land Vorarlberg, Italien: ©1994-2014 here. All rights reserved., ©Autonome Provinz Bozen – Südtirol – Abteilung Natur, Landschaft und Raumentwicklung, Schweiz: Geodata ©swisstopo (5704002735)